PLAN LOCAL D'URBANISME
de la ville de Neauphle-le-Château

Pièce n°5

ANNEXE « P »

Plans d'alignements

COMMUNE DE NEAUPHLE-LE-CHATEAU

Plan d'Alignements

de la Sente rurale n°25 dite du Chemin Pierreux

Section A

Echelle 1/500

Approuvé par le Préfet de Seine-et-Oise le 12 Mars 1881

Dressé par l'Ingénieur des T.P.E. soussigné

Paris le 27 Déc. 188



DÉCISION DE CLASSEMENT

DU CHEMIN RURAL DITE

Article 1. Le chemin rural dénommé SENTE RURALE n°25 dite du Chemin Pierreux, qui se détache de la route départementale n° 184 (Avenue de la République) et se dirige vers le Nord, est classé comme suit :

Section A

A 1 - Le chemin rural prend son origine à la limite de la route départementale n° 184 (Avenue de la République) et se dirige vers le Nord-Ouest sur une longueur de 20 m environ, jusqu'à la limite de la section A 1 et 2 du plan cadastral de la commune de Neauphle-le-Château.

A 2 - Le chemin rural prend son origine à la limite de la section A 1 et 2 du plan cadastral de la commune de Neauphle-le-Château et se dirige vers le Nord-Ouest sur une longueur de 20 m environ, jusqu'à la limite de la section A 2 et 3 du plan cadastral de la commune de Neauphle-le-Château.

A 3 - Le chemin rural prend son origine à la limite de la section A 2 et 3 du plan cadastral de la commune de Neauphle-le-Château et se dirige vers le Nord-Ouest sur une longueur de 20 m environ, jusqu'à la limite de la section A 3 et 4 du plan cadastral de la commune de Neauphle-le-Château.

A 4 - Le chemin rural prend son origine à la limite de la section A 3 et 4 du plan cadastral de la commune de Neauphle-le-Château et se dirige vers le Nord-Ouest sur une longueur de 20 m environ, jusqu'à la limite de la section A 4 et 5 du plan cadastral de la commune de Neauphle-le-Château.

A 5 - Le chemin rural prend son origine à la limite de la section A 4 et 5 du plan cadastral de la commune de Neauphle-le-Château et se dirige vers le Nord-Ouest sur une longueur de 20 m environ, jusqu'à la limite de la section A 5 et 6 du plan cadastral de la commune de Neauphle-le-Château.

A 6 - Le chemin rural prend son origine à la limite de la section A 5 et 6 du plan cadastral de la commune de Neauphle-le-Château et se dirige vers le Nord-Ouest sur une longueur de 20 m environ, jusqu'à la limite de la section A 6 et 7 du plan cadastral de la commune de Neauphle-le-Château.

A 7 - Le chemin rural prend son origine à la limite de la section A 6 et 7 du plan cadastral de la commune de Neauphle-le-Château et se dirige vers le Nord-Ouest sur une longueur de 20 m environ, jusqu'à la limite de la section A 7 et 8 du plan cadastral de la commune de Neauphle-le-Château.

A 8 - Le chemin rural prend son origine à la limite de la section A 7 et 8 du plan cadastral de la commune de Neauphle-le-Château et se dirige vers le Nord-Ouest sur une longueur de 20 m environ, jusqu'à la limite de la section A 8 et 9 du plan cadastral de la commune de Neauphle-le-Château.

A 9 - Le chemin rural prend son origine à la limite de la section A 8 et 9 du plan cadastral de la commune de Neauphle-le-Château et se dirige vers le Nord-Ouest sur une longueur de 20 m environ, jusqu'à la limite de la section A 9 et 10 du plan cadastral de la commune de Neauphle-le-Château.

A 10 - Le chemin rural prend son origine à la limite de la section A 9 et 10 du plan cadastral de la commune de Neauphle-le-Château et se dirige vers le Nord-Ouest sur une longueur de 20 m environ, jusqu'à la limite de la section A 10 et 11 du plan cadastral de la commune de Neauphle-le-Château.

A 11 - Le chemin rural prend son origine à la limite de la section A 10 et 11 du plan cadastral de la commune de Neauphle-le-Château et se dirige vers le Nord-Ouest sur une longueur de 20 m environ, jusqu'à la limite de la section A 11 et 12 du plan cadastral de la commune de Neauphle-le-Château.

A 12 - Le chemin rural prend son origine à la limite de la section A 11 et 12 du plan cadastral de la commune de Neauphle-le-Château et se dirige vers le Nord-Ouest sur une longueur de 20 m environ, jusqu'à la limite de la section A 12 et 13 du plan cadastral de la commune de Neauphle-le-Château.

A 13 - Le chemin rural prend son origine à la limite de la section A 12 et 13 du plan cadastral de la commune de Neauphle-le-Château et se dirige vers le Nord-Ouest sur une longueur de 20 m environ, jusqu'à la limite de la section A 13 et 14 du plan cadastral de la commune de Neauphle-le-Château.

A 14 - Le chemin rural prend son origine à la limite de la section A 13 et 14 du plan cadastral de la commune de Neauphle-le-Château et se dirige vers le Nord-Ouest sur une longueur de 20 m environ, jusqu'à la limite de la section A 14 et 15 du plan cadastral de la commune de Neauphle-le-Château.

A 15 - Le chemin rural prend son origine à la limite de la section A 14 et 15 du plan cadastral de la commune de Neauphle-le-Château et se dirige vers le Nord-Ouest sur une longueur de 20 m environ, jusqu'à la limite de la section A 15 et 16 du plan cadastral de la commune de Neauphle-le-Château.

A 16 - Le chemin rural prend son origine à la limite de la section A 15 et 16 du plan cadastral de la commune de Neauphle-le-Château et se dirige vers le Nord-Ouest sur une longueur de 20 m environ, jusqu'à la limite de la section A 16 et 17 du plan cadastral de la commune de Neauphle-le-Château.

A 17 - Le chemin rural prend son origine à la limite de la section A 16 et 17 du plan cadastral de la commune de Neauphle-le-Château et se dirige vers le Nord-Ouest sur une longueur de 20 m environ, jusqu'à la limite de la section A 17 et 18 du plan cadastral de la commune de Neauphle-le-Château.

A 18 - Le chemin rural prend son origine à la limite de la section A 17 et 18 du plan cadastral de la commune de Neauphle-le-Château et se dirige vers le Nord-Ouest sur une longueur de 20 m environ, jusqu'à la limite de la section A 18 et 19 du plan cadastral de la commune de Neauphle-le-Château.

A 19 - Le chemin rural prend son origine à la limite de la section A 18 et 19 du plan cadastral de la commune de Neauphle-le-Château et se dirige vers le Nord-Ouest sur une longueur de 20 m environ, jusqu'à la limite de la section A 19 et 20 du plan cadastral de la commune de Neauphle-le-Château.

A 20 - Le chemin rural prend son origine à la limite de la section A 19 et 20 du plan cadastral de la commune de Neauphle-le-Château et se dirige vers le Nord-Ouest sur une longueur de 20 m environ, jusqu'à la limite de la section A 20 et 21 du plan cadastral de la commune de Neauphle-le-Château.

A 21 - Le chemin rural prend son origine à la limite de la section A 20 et 21 du plan cadastral de la commune de Neauphle-le-Château et se dirige vers le Nord-Ouest sur une longueur de 20 m environ, jusqu'à la limite de la section A 21 et 22 du plan cadastral de la commune de Neauphle-le-Château.

A 22 - Le chemin rural prend son origine à la limite de la section A 21 et 22 du plan cadastral de la commune de Neauphle-le-Château et se dirige vers le Nord-Ouest sur une longueur de 20 m environ, jusqu'à la limite de la section A 22 et 23 du plan cadastral de la commune de Neauphle-le-Château.

A 23 - Le chemin rural prend son origine à la limite de la section A 22 et 23 du plan cadastral de la commune de Neauphle-le-Château et se dirige vers le Nord-Ouest sur une longueur de 20 m environ, jusqu'à la limite de la section A 23 et 24 du plan cadastral de la commune de Neauphle-le-Château.

A 24 - Le chemin rural prend son origine à la limite de la section A 23 et 24 du plan cadastral de la commune de Neauphle-le-Château et se dirige vers le Nord-Ouest sur une longueur de 20 m environ, jusqu'à la limite de la section A 24 et 25 du plan cadastral de la commune de Neauphle-le-Château.

A 25 - Le chemin rural prend son origine à la limite de la section A 24 et 25 du plan cadastral de la commune de Neauphle-le-Château et se dirige vers le Nord-Ouest sur une longueur de 20 m environ, jusqu'à la limite de la section A 25 et 26 du plan cadastral de la commune de Neauphle-le-Château.

A 26 - Le chemin rural prend son origine à la limite de la section A 25 et 26 du plan cadastral de la commune de Neauphle-le-Château et se dirige vers le Nord-Ouest sur une longueur de 20 m environ, jusqu'à la limite de la section A 26 et 27 du plan cadastral de la commune de Neauphle-le-Château.

A 27 - Le chemin rural prend son origine à la limite de la section A 26 et 27 du plan cadastral de la commune de Neauphle-le-Château et se dirige vers le Nord-Ouest sur une longueur de 20 m environ, jusqu'à la limite de la section A 27 et 28 du plan cadastral de la commune de Neauphle-le-Château.

A 28 - Le chemin rural prend son origine à la limite de la section A 27 et 28 du plan cadastral de la commune de Neauphle-le-Château et se dirige vers le Nord-Ouest sur une longueur de 20 m environ, jusqu'à la limite de la section A 28 et 29 du plan cadastral de la commune de Neauphle-le-Château.

A 29 - Le chemin rural prend son origine à la limite de la section A 28 et 29 du plan cadastral de la commune de Neauphle-le-Château et se dirige vers le Nord-Ouest sur une longueur de 20 m environ, jusqu'à la limite de la section A 29 et 30 du plan cadastral de la commune de Neauphle-le-Château.

A 30 - Le chemin rural prend son origine à la limite de la section A 29 et 30 du plan cadastral de la commune de Neauphle-le-Château et se dirige vers le Nord-Ouest sur une longueur de 20 m environ, jusqu'à la limite de la section A 30 et 31 du plan cadastral de la commune de Neauphle-le-Château.

A 31 - Le chemin rural prend son origine à la limite de la section A 30 et 31 du plan cadastral de la commune de Neauphle-le-Château et se dirige vers le Nord-Ouest sur une longueur de 20 m environ, jusqu'à la limite de la section A 31 et 32 du plan cadastral de la commune de Neauphle-le-Château.

A 32 - Le chemin rural prend son origine à la limite de la section A 31 et 32 du plan cadastral de la commune de Neauphle-le-Château et se dirige vers le Nord-Ouest sur une longueur de 20 m environ, jusqu'à la limite de la section A 32 et 33 du plan cadastral de la commune de Neauphle-le-Château.

A 33 - Le chemin rural prend son origine à la limite de la section A 32 et 33 du plan cadastral de la commune de Neauphle-le-Château et se dirige vers le Nord-Ouest sur une longueur de 20 m environ, jusqu'à la limite de la section A 33 et 34 du plan cadastral de la commune de Neauphle-le-Château.

A 34 - Le chemin rural prend son origine à la limite de la section A 33 et 34 du plan cadastral de la commune de Neauphle-le-Château et se dirige vers le Nord-Ouest sur une longueur de 20 m environ, jusqu'à la limite de la section A 34 et 35 du plan cadastral de la commune de Neauphle-le-Château.

A 35 - Le chemin rural prend son origine à la limite de la section A 34 et 35 du plan cadastral de la commune de Neauphle-le-Château et se dirige vers le Nord-Ouest sur une longueur de 20 m environ, jusqu'à la limite de la section A 35 et 36 du plan cadastral de la commune de Neauphle-le-Château.

A 36 - Le chemin rural prend son origine à la limite de la section A 35 et 36 du plan cadastral de la commune de Neauphle-le-Château et se dirige vers le Nord-Ouest sur une longueur de 20 m environ, jusqu'à la limite de la section A 36 et 37 du plan cadastral de la commune de Neauphle-le-Château.

A 37 - Le chemin rural prend son origine à la limite de la section A 36 et 37 du plan cadastral de la commune de Neauphle-le-Château et se dirige vers le Nord-Ouest sur une longueur de 20 m environ, jusqu'à la limite de la section A 37 et 38 du plan cadastral de la commune de Neauphle-le-Château.

A 38 - Le chemin rural prend son origine à la limite de la section A 37 et 38 du plan cadastral de la commune de Neauphle-le-Château et se dirige vers le Nord-Ouest sur une longueur de 20 m environ, jusqu'à la limite de la section A 38 et 39 du plan cadastral de la commune de Neauphle-le-Château.

A 39 - Le chemin rural prend son origine à la limite de la section A 38 et 39 du plan cadastral de la commune de Neauphle-le-Château et se dirige vers le Nord-Ouest sur une longueur de 20 m environ, jusqu'à la limite de la section A 39 et 40 du plan cadastral de la commune de Neauphle-le-Château.

A 40 - Le chemin rural prend son origine à la limite de la section A 39 et 40 du plan cadastral de la commune de Neauphle-le-Château et se dirige vers le Nord-Ouest sur une longueur de 20 m environ, jusqu'à la limite de la section A 40 et 41 du plan cadastral de la commune de Neauphle-le-Château.

A 41 - Le chemin rural prend son origine à la limite de la section A 40 et 41 du plan cadastral de la commune de Neauphle-le-Château et se dirige vers le Nord-Ouest sur une longueur de 20 m environ, jusqu'à la limite de la section A 41 et 42 du plan cadastral de la commune de Neauphle-le-Château.

A 42 - Le chemin rural prend son origine à la limite de la section A 41 et 42 du plan cadastral de la commune de Neauphle-le-Château et se dirige vers le Nord-Ouest sur une longueur de 20 m environ, jusqu'à la limite de la section A 42 et 43 du plan cadastral de la commune de Neauphle-le-Château.

A 43 - Le chemin rural prend son origine à la limite de la section A 42 et 43 du plan cadastral de la commune de Neauphle-le-Château et se dirige vers le Nord-Ouest sur une longueur de 20 m environ, jusqu'à la limite de la section A 43 et 44 du plan cadastral de la commune de Neauphle-le-Château.

A 44 - Le chemin rural prend son origine à la limite de la section A 43 et 44 du plan cadastral de la commune de Neauphle-le-Château et se dirige vers le Nord-Ouest sur une longueur de 20 m environ, jusqu'à la limite de la section A 44 et 45 du plan cadastral de la commune de Neauphle-le-Château.

A 45 - Le chemin rural prend son origine à la limite de la section A 44 et 45 du plan cadastral de la commune de Neauphle-le-Château et se dirige vers le Nord-Ouest sur une longueur de 20 m environ, jusqu'à la limite de la section A 45 et 46 du plan cadastral de la commune de Neauphle-le-Château.

A 46 - Le chemin rural prend son origine à la limite de la section A 45 et 46 du plan cadastral de la commune de Neauphle-le-Château et se dirige vers le Nord-Ouest sur une longueur de 20 m environ, jusqu'à la limite de la section A 46 et 47 du plan cadastral de la commune de Neauphle-le-Château.

A 47 - Le chemin rural prend son origine à la limite de la section A 46 et 47 du plan cadastral de la commune de Neauphle-le-Château et se dirige vers le Nord-Ouest sur une longueur de 20 m environ, jusqu'à la limite de la section A 47 et 48 du plan cadastral de la commune de Neauphle-le-Château.

A 48 - Le chemin rural prend son origine à la limite de la section A 47 et 48 du plan cadastral de la commune de Neauphle-le-Château et se dirige vers le Nord-Ouest sur une longueur de 20 m environ, jusqu'à la limite de la section A 48 et 49 du plan cadastral de la commune de Neauphle-le-Château.

A 49 - Le chemin rural prend son origine à la limite de la section A 48 et 49 du plan cadastral de la commune de Neauphle-le-Château et se dirige vers le Nord-Ouest sur une longueur de 20 m environ, jusqu'à la limite de la section A 49 et 50 du plan cadastral de la commune de Neauphle-le-Château.

A 50 - Le chemin rural prend son origine à la limite de la section A 49 et 50 du plan cadastral de la commune de Neauphle-le-Château et se dirige vers le Nord-Ouest sur une longueur de 20 m environ, jusqu'à la limite de la section A 50 et 51 du plan cadastral de la commune de Neauphle-le-Château.

A 51 - Le chemin rural prend son origine à la limite de la section A 50 et 51 du plan cadastral de la commune de Neauphle-le-Château et se dirige vers le Nord-Ouest sur une longueur de 20 m environ, jusqu'à la limite de la section A 51 et 52 du plan cadastral de la commune de Neauphle-le-Château.

A 52 - Le chemin rural prend son origine à la limite de la section A 51 et 52 du plan cadastral de la commune de Neauphle-le-Château et se dirige vers le Nord-Ouest sur une longueur de 20 m environ, jusqu'à la limite de la section A 52 et 53 du plan cadastral de la commune de Neauphle-le-Château.

A 53 - Le chemin rural prend son origine à la limite de la section A 52 et 53 du plan cadastral de la commune de Neauphle-le-Château et se dirige vers le Nord-Ouest sur une longueur de 20 m environ, jusqu'à la limite de la section A 53 et 54 du plan cadastral de la commune de Neauphle-le-Château.

A 54 - Le chemin rural prend son origine à la limite de la section A 53 et 54 du plan cadastral de la commune de Neauphle-le-Château et se dirige vers le Nord-Ouest sur une longueur de 20 m environ, jusqu'à la limite de la section A 54 et 55 du plan cadastral de la commune de Neauphle-le-Château.

A 55 - Le chemin rural prend son origine à la limite de la section A 54 et 55 du plan cadastral de la commune de Neauphle-le-Château et se dirige vers le Nord-Ouest sur une longueur de 20 m environ, jusqu'à la limite de la section A 55 et 56 du plan cadastral de la commune de Neauphle-le-Château.

A 56 - Le chemin rural prend son origine à la limite de la section A 55 et 56 du plan cadastral de la commune de Neauphle-le-Château et se dirige vers le Nord-Ouest sur une longueur de 20 m environ, jusqu'à la limite de la section A 56 et 57 du plan cadastral de la commune de Neauphle-le-Château.

A 57 - Le chemin rural prend son origine à la limite de la section A 56 et 57 du plan cadastral de la commune de Neauphle-le-Château et se dirige vers le Nord-Ouest sur une longueur de 20 m environ, jusqu'à la limite de la section A 57 et 58 du plan cadastral de la commune de Neauphle-le-Château.

A 58 - Le chemin rural prend son origine à la limite de la section A 57 et 58 du plan cadastral de la commune de Neauphle-le-Château et se dirige vers le Nord-Ouest sur une longueur de 20 m environ, jusqu'à la limite de la section A 58 et 59 du plan cadastral de la commune de Neauphle-le-Château.

A 59 - Le chemin rural prend son origine à la limite de la section A 58 et 59 du plan cadastral de la commune de Neauphle-le-Château et se dirige vers le Nord-Ouest sur une longueur de 20 m environ, jusqu'à la limite de la section A 59 et 60 du plan cadastral de la commune de Neauphle-le-Château.

A 60 - Le chemin rural prend son origine à la limite de la section A 59 et 60 du plan cadastral de la commune de Neauphle-le-Château et se dirige vers le Nord-Ouest sur une longueur de 20 m environ, jusqu'à la limite de la section A 60 et 61 du plan cadastral de la commune de Neauphle-le-Château.

A 61 - Le chemin rural prend son origine à la limite de la section A 60 et 61 du plan cadastral de la commune de Neauphle-le-Château et se dirige vers le Nord-Ouest sur une longueur de 20 m environ, jusqu'à la limite de la section A 61 et 62 du plan cadastral de la commune de Neauphle-le-Château.

A 62 - Le chemin rural prend son origine à la limite de la section A 61 et 62 du plan cadastral de la commune de Neauphle-le-Château et se dirige vers le Nord-Ouest sur une longueur de 20 m environ, jusqu'à la limite de la section A 62 et 63 du plan cadastral de la commune de Neauphle-le-Château.

A 63 - Le chemin rural prend son origine à la limite de la section A 62 et 63 du plan cadastral de la commune de Neauphle-le-Château et se dirige vers le Nord-Ouest sur une longueur de 20 m environ, jusqu'à la limite de la section A 63 et 64 du plan cadastral de la commune de Neauphle-le-Château.

A 64 - Le chemin rural prend son origine à la limite de la section A 63 et 64 du plan cadastral de la commune de Neauphle-le-Château et se dirige vers le Nord-Ouest sur une longueur de 20 m environ, jusqu'à la limite de la section A 64 et 65 du plan cadastral de la commune de Neauphle-le-Château.

A 65 - Le chemin rural prend son origine à la limite de la section A 64 et 65 du plan cadastral de la commune de Neauphle-le-Château et se dirige vers le Nord-Ouest sur une longueur de 20 m environ, jusqu'à la limite de la section A 65 et 66 du plan cadastral de la commune de Neauphle-le-Château.

A 66 - Le chemin rural prend son origine à la limite de la section A 65 et 66 du plan cadastral de la commune de Neauphle-le-Château et se dirige vers le Nord-Ouest sur une longueur de 20 m environ, jusqu'à la limite de la section A 66 et 67 du plan cadastral de la commune de Neauphle-le-Château.

A 67 - Le chemin rural prend son origine à la limite de la section A 66 et 67 du plan cadastral de la commune de Neauphle-le-Château et se dirige vers le Nord-Ouest sur une longueur de 20 m environ, jusqu'à la limite de la section A 67 et 68 du plan cadastral de la commune de Neauphle-le-Château.

A 68 - Le chemin rural prend son origine à la limite de la section A 67 et 68 du plan cadastral de la commune de Neauphle-le-Château et se dirige vers le Nord-Ouest sur une longueur de 20 m environ, jusqu'à la limite de la section A 68 et 69 du plan cadastral de la commune de Neauphle-le-Château.

A 69 - Le chemin rural prend son origine à la limite de la section A 68 et 69 du plan cadastral de la commune de Neauphle-le-Château et se dirige vers le Nord-Ouest sur une longueur de 20 m environ, jusqu'à la limite de la section A 69 et 70 du plan cadastral de la commune de Neauphle-le-Château.

A 70 - Le chemin rural prend son origine à la limite de la section A 69 et 70 du plan cadastral de la commune de Neauphle-le-Château et se dirige vers le Nord-Ouest sur une longueur de 20 m environ, jusqu'à la limite de la section A 70 et 71 du plan cadastral de la commune de Neauphle-le-Château.

A 71 - Le chemin rural prend son origine à la limite de la section A 70 et 71 du plan cadastral de la commune de Neauphle-le-Château et se dirige vers le Nord-Ouest sur une longueur de 20 m environ, jusqu'à la limite de la section A 71 et 72 du plan cadastral de la commune de Neauphle-le-Château.

A 72 - Le chemin rural prend son origine à la limite de la section A 71 et 72 du plan cadastral de la commune de Neauphle-le-Château et se dirige vers le Nord-Ouest sur une longueur de 20 m environ, jusqu'à la limite de la section A 72 et 73 du plan cadastral de la commune de Neauphle-le-Château.

A 73 - Le chemin rural prend son origine à la limite de la section A 72 et 73 du plan cadastral de la commune de Neauphle-le-Château et se dirige vers le Nord-Ouest sur une longueur de 20 m environ, jusqu'à la limite de la section A 73 et 74 du plan cadastral de la commune de Neauphle-le-Château.

A 74 - Le chemin rural prend son origine à la limite de la section A 73 et 74 du plan cadastral de la commune de Neauphle-le-Château et se dirige vers le Nord-Ouest sur une longueur de 20 m environ, jusqu'à la limite de la section A 74 et 75 du plan cadastral de la commune de Neauphle-le-Château.

A 75 - Le chemin rural prend son origine à la limite de la section A 74 et 75 du plan cadastral de la commune de Neauphle-le-Château et se dirige vers le Nord-Ouest sur une longueur de 20 m environ, jusqu'à la limite de la section A 75 et 76 du plan cadastral de la commune de Neauphle-le-Château.

A 76 - Le chemin rural prend son origine à la limite de la section A 75 et 76 du plan cadastral de la commune de Neauphle-le-Château et se dirige vers le Nord-Ouest sur une longueur de 20 m environ, jusqu'à la limite de la section A 76 et 77 du plan cadastral de la commune de Neauphle-le-Château.

A 77 - Le chemin rural prend son origine à la limite de la section A 76 et 77 du plan cadastral de la commune de Neauphle-le-Château et se dirige vers le Nord-Ouest sur une longueur de 20 m environ, jusqu'à la limite de la section A 77 et 78 du plan cadastral de la commune de Neauphle-le-Château.

A 78 - Le chemin rural prend son origine à la limite de la section A 77 et 78 du plan cadastral de la commune de Neauphle-le-Château et se dirige vers le Nord-Ouest sur une longueur de 20 m environ, jusqu'à la limite de la section A 78 et 79 du plan cadastral de la commune de Neauphle-le-Château.

A 79 - Le chemin rural prend son origine à la limite de la section A 78 et 79 du plan cadastral de la commune de Neauphle-le-Château et se dirige vers le Nord-Ouest sur une longueur de 20 m environ, jusqu'à la limite de la section A 79 et 80 du plan cadastral de la commune de Neauphle-le-Château.

A 80 - Le chemin rural prend son origine à la limite de la section A 79 et 80 du plan cadastral de la commune de Neauphle-le-Château et se dirige vers le Nord-Ouest sur une longueur de 20 m environ, jusqu'à la limite de la section A 80 et 81 du plan cadastral de la commune de Neauphle-le-Château.

A 81 - Le chemin rural prend son origine à la limite de la section A 80 et 81 du plan cadastral de la commune de Neauphle-le-Château et se dirige vers le Nord-Ouest sur une longueur de 20 m environ, jusqu'à la limite de la section A 81 et 82 du plan cadastral de la commune de Neauphle-le-Château.

A 82 - Le chemin rural prend son origine à la limite de la section A 81 et 82 du plan cadastral de la commune de Neauphle-le-Château et se dirige vers le Nord-Ouest sur une longueur de 20 m environ, jusqu'à la limite de la section A 82 et 83 du plan cadastral de la commune de Neauphle-le-Château.

A 83 - Le chemin rural prend son origine à la limite de la section A 82 et 83 du plan cadastral de la commune de Neauphle-le-Château et se dirige vers le Nord-Ouest sur une longueur de 20 m environ, jusqu'à la limite de la section A 83 et 84 du plan cadastral de la commune de Neauphle-le-Château.

A 84 - Le chemin rural prend son origine à la limite de la section A 83 et 84 du plan cadastral de la commune de Neauphle-le-Château et se dirige vers le Nord-Ouest sur une longueur de 20 m environ, jusqu'à la limite de la section A 84 et 85 du plan cadastral de la commune de Neauphle-le-Château.

A 85 - Le chemin rural prend son origine à la limite de la section A 84 et 85 du plan cadastral de la commune de Neauphle-le-Château et se dirige vers le Nord-Ouest sur une longueur de 20 m environ, jusqu'à la limite de la section A 85 et 86 du plan cadastral de la commune de Neauphle-le-Château.

A 86 - Le chemin rural prend son origine à la limite de la section A 85 et 86 du plan cadastral de la commune de Neauphle-le-Château et se dirige vers le Nord-Ouest sur une longueur de 20 m environ, jusqu'à la limite de la section A 86 et 87 du plan cadastral de la commune de Neauphle-le-Château.

A 87 - Le chemin rural prend son origine à la limite de la section A 86 et 87 du plan cadastral de la commune de Neauphle-le-Château et se dirige vers le Nord-Ouest sur une longueur de 20 m environ, jusqu'à la limite de la section A 87 et 88 du plan cadastral de la commune de Neauphle-le-Château.

A 88 - Le chemin rural prend son origine à la limite de la section A 87 et 88 du plan cadastral de la commune de Neauphle-le-Château et se dirige vers le Nord-Ouest sur une longueur de 20 m environ, jusqu'à la limite de la section A 88 et 89 du plan cadastral de la commune de Neauphle-le-Château.

A 89 - Le chemin rural prend son origine à la limite de la section A 88 et 89 du plan cadastral de la commune de Neauphle-le-Château et se dirige vers le Nord-Ouest sur une longueur de 20 m environ, jusqu'à la limite de la section A 89 et 90 du plan cadastral de la commune de Neauphle-le-Château.

A 90 - Le chemin rural prend son origine à la limite de la section A 89 et 90 du plan cadastral de la commune de Neauphle-le-Château et se dirige vers le Nord-Ouest sur une longueur de 20 m environ, jusqu'à la limite de la section A 90 et 91 du plan cadastral de la commune de Neauphle-le-Château.

A 91 - Le chemin rural prend son origine à la limite de la section A 90 et 91 du plan cadastral de la commune de Neauphle-le-Château et se dirige vers le Nord-Ouest sur une longueur de 20 m environ, jusqu'à la limite de la section A 91 et 92 du plan cadastral de la commune de Neauphle-le-Château.

A 92 - Le chemin rural prend son origine à la limite de la section A 91 et 92 du plan cadastral de la commune de Neauphle-le-Château et se dirige vers le Nord-Ouest sur une longueur de 20 m environ, jusqu'à la limite de la section A 92 et 93 du plan cadastral de la commune de Neauphle-le-Château.

A 93 - Le chemin rural prend son origine à la limite de la section A 92 et 93 du plan cadastral de la commune de Neauphle-le-Château et se dirige vers le Nord-Ouest sur une longueur de 20 m environ, jusqu'à la limite de la section A 93 et 94 du plan cadastral de la commune de Neauphle-le-Château.

A 94 - Le chemin rural prend son origine à la limite de la section A 93 et 94 du plan cadastral de la commune de Neauphle-le-Château et se dirige vers le Nord-Ouest sur une longueur de 20 m environ, jusqu'à la limite de la section A 94 et 95 du plan cadastral de la commune de Neauphle-le-Château.

A 95 - Le chemin rural prend son origine à la limite de la section A 94 et 95 du plan cadastral de la commune de Neauphle-le-Château et se dirige vers le Nord-Ouest sur une longueur de 20 m environ, jusqu'à la limite de la section A 95 et 96 du plan cadastral de la commune de Neauphle-le-Château.

A 96 - Le chemin rural prend son origine à la limite de la section A 95 et 96 du plan cadastral de la commune de Neauphle-le-Château et se dirige vers le Nord-Ouest sur une longueur de 20 m environ, jusqu'à la limite de la section A 96 et 97 du plan cadastral de la commune de Neauphle-le-Château.

A 97 - Le chemin rural prend son origine à la limite de la section A 96 et 97 du plan cadastral de la commune de Neauphle-le-Château et se dirige vers le Nord-Ouest sur une longueur de 20 m environ, jusqu'à la limite de la section A 97 et 98 du plan cadastral de la commune de Neauphle-le-Château.

A 98 - Le chemin rural prend son origine à la limite de la section A 97 et 98 du plan cadastral de la commune de Neauphle-le-Château et se dirige vers le Nord-Ouest sur une longueur de 20 m environ, jusqu'à la limite de la section A 98 et 99 du plan cadastral de la commune de Neauphle-le-Château.

A 99 - Le chemin rural prend son origine à la limite de la section A 98 et 99 du plan cadastral de la commune de Neauphle-le-Château et se dirige vers le Nord-Ouest sur une longueur de 20 m environ, jusqu'à la limite de la section A 99 et 100 du plan cadastral de la commune de Neauphle-le-Château.

A 100 - Le chemin rural prend son origine à la limite de la section A 99 et 100 du plan cadastral de la commune de Neauphle-le-Château et se dirige vers le Nord-Ouest sur une longueur de 20 m environ, jusqu'à la limite de la section A 100 et 101 du plan cadastral de la commune de Neauphle-le-Château.

A 101 - Le chemin rural prend son origine à la limite de la section A 100 et 101 du plan cadastral de la commune de Neauphle-le-Château et se dirige vers le Nord-Ouest sur une longueur de 20 m environ, jusqu'à la limite de la section A 101 et 102 du plan cadastral de la commune de Neauphle-le-Château.

A 102 - Le chemin rural prend son origine à la limite de la section A 101 et 102 du plan cadastral de la commune de Neauphle-le-Château et se dirige vers le Nord-Ouest sur une longueur de 20 m environ, jusqu'à la limite de la section A 102 et 103 du plan cadastral de la commune de Neauphle-le-Château.

A 103 - Le chemin rural prend son origine à la limite de la section A 102 et 103 du plan cadastral de la commune de Neauphle-le-Château et se dirige vers le Nord-Ouest sur une longueur de 20 m environ, jusqu'à la limite de la section A 103 et 104 du plan cadastral de la commune de Neauphle-le-Château.

A 104 - Le chemin rural prend son origine à la limite de la section A 103 et 104 du plan cadastral de la commune de Neauphle-le-Château et se dirige vers le Nord-Ouest sur une longueur de 20 m environ, jusqu'à la limite de la section A 104 et 105 du plan cadastral de la commune de Neauphle-le-Château.

A 105 - Le chemin rural prend son origine à la limite de la section A 104 et 105 du plan cadastral de la commune de Neauphle-le-Château et se dirige vers le Nord-Ouest sur une longueur de 20 m environ, jusqu'à la limite de la section A 105 et 106 du plan cadastral de la commune de Neauphle-le-Château.

A 106 - Le chemin rural prend son origine à la limite de la section A 105 et 106 du plan cadastral de la commune de Neauphle-le-Château et se dirige vers le Nord-Ouest sur une longueur de 20 m environ, jusqu'à la limite de la section A 106 et 107 du plan cadastral de la commune de Neauphle-le-Château.

A 107 - Le chemin rural prend son origine à la limite de la section A 106 et 107 du plan cadastral de la commune de Neauphle-le-Château et se dirige vers le Nord-Ouest sur une longueur de 20 m environ, jusqu'à la limite de la section A 107 et 108 du plan cadastral de la commune de Neauphle-le-Château.

A 108 - Le chemin rural prend son origine à la limite de la section A 107 et 108 du plan cadastral de la commune de Neauphle-le-Château et se dirige vers le Nord-Ouest sur une longueur de 20 m environ, jusqu'à la limite de la section A 108 et 109 du plan cadastral de la commune de Neauphle-le-Château.

A 109 - Le chemin rural prend son origine à la limite de la section A 108 et 109 du plan cadastral de la commune de Neauphle-le-Château et se dirige vers le Nord-Ouest sur une longueur de 20 m environ, jusqu'à la limite de la section A 109 et 110 du plan cadastral de la commune de Neauphle-le-Château.

A 110 - Le chemin rural prend son origine à la limite de la section A 109 et 110 du plan cadastral de la commune de Neauphle-le-Château et se dirige vers le Nord-Ouest sur une longueur de 20 m environ, jusqu'à la limite de la section A 110 et 111 du plan cadastral de la commune de Neauphle-le-Château.

A 111 - Le chemin rural prend son origine à la limite de la section A 110 et 111 du plan cadastral de la commune de Neauphle-le-Château et se dirige vers le Nord-Ouest sur une longueur de 20 m environ, jusqu'à la limite de la section A 111 et 112 du plan cadastral de la commune de Neauphle-le-Château.

A 112 - Le chemin rural prend son origine à la limite de la section A 111 et 112 du plan cadastral de la commune de Neauphle-le-Château et se dirige vers le Nord-Ouest sur une longueur de 20 m environ, jusqu'à la limite de la section A 112 et 113 du plan cadastral de la commune de Neauphle-le-Château.

A 113 - Le chemin rural prend son origine à la limite de la section A 112 et 113 du plan cadastral de la commune de Neauphle-le-Château et se dirige vers le Nord-Ouest sur une longueur de 20 m environ, jusqu'à la limite de la section A 113 et 114 du plan cadastral de la commune de Neauphle-le-Château.

A 114 - Le chemin rural prend son origine à la limite de la section A 113 et 114 du plan cadastral de la commune de Neauphle-le-Château et se dirige vers le Nord-Ouest sur une longueur de 20 m environ, jusqu'à la limite de la section A 114 et 115 du plan cadastral de la commune de Neauphle-le-Château.

A 115 - Le chemin rural prend son origine à la limite de la section A 114 et 115 du plan cadastral de la commune de Neauphle-le-Château et se dirige vers le Nord-Ouest sur une longueur de 20 m environ, jusqu'à la limite de la section A 115 et 116 du plan cadastral de la commune de Neauphle-le-Château.

A 116 - Le chemin rural prend son origine à la limite de la section A 115 et 116 du plan cadastral de la commune de Neauphle-le-Château et se dirige vers le Nord-Ouest sur une longueur de 20 m environ, jusqu'à la limite de la section A 116 et 117 du plan cadastral de la commune de Neauphle-le-Château.

A 117 - Le chemin rural prend son origine à la limite de la section A 116 et 117 du plan cadastral de la commune de Neauphle-le-Château et se dirige vers le Nord-Ouest sur une longueur de 20 m environ, jusqu'à la limite de la section A 117 et 118 du plan cadastral de la commune de Neauphle-le-Château.

A 118 - Le chemin rural prend son origine à la limite de la section A 117 et 118 du plan cadastral de la commune de Neauphle-le-Château et se dirige vers le Nord-Ouest sur une longueur de 20 m environ, jusqu'à la limite de la section A 118 et 119 du plan cadastral de la commune de Neauphle-le-Château.

A 119 - Le chemin rural prend son origine à la limite de la section A 118 et 119 du plan cadastral de la commune de Neauphle-le-Château et se dirige vers le Nord-Ouest sur une longueur de 20 m environ, jusqu'à la limite de la section A 119 et 120 du plan cadastral de la commune de Neauphle-le-Château.

A 120 - Le chemin rural prend son origine à la limite de la section A 119 et 120 du plan cadastral de la commune de Neauphle-le-Château et se dirige vers le Nord-Ouest sur une longueur de 20 m environ, jusqu'à la limite de la section A 120 et 121 du plan cadastral de la commune de Neauphle-le-Château.

A 121 - Le chemin rural prend son origine à la limite de la section A 120 et 121 du plan cadastral de la commune de Neauphle-le-Château et se dirige vers le Nord-Ouest sur une longueur de 20 m environ, jusqu'à la limite de la section A 121 et 122 du plan cadastral de la commune de Neauphle-le-Château.

A 122 - Le chemin rural prend son origine à la limite de la section A 121 et 122 du plan cadastral de la commune de Neauphle-le-Château et se dirige vers le Nord-Ouest sur une longueur de 20 m environ, jusqu'à la limite de la section A 122 et 123 du plan cadastral de la commune de Neauphle-le

COMMUNE DE NEAUPHLE-LE-CHATEAU

Le Plan d'ensemble de la route de Villancy, dans la zone du village du Vivier, de 1.000 m. de longueur, dont la partie centrale, d'environ 1.000 m. de longueur, a une largeur de 6,00 m. et 8,00 m. dans les parties droites et 10,00 m. dans les courbes, a été approuvé par arrêté préfectoral du 30 Juin 1959.

Le Préfet de Seine-et-Oise,
Signé : [illegible]

Plan d'Alignements

Chemin Vicinal Ordinaire N°2

(dit de Villancy)

Section A

Approuvé par le Préfet de Seine-et-Oise le 18 Mars 1960

Dressé par l'Ingénieur des T.P.E. Beauvais

Mère le 27 Déc 1960

Echelle : 1/500

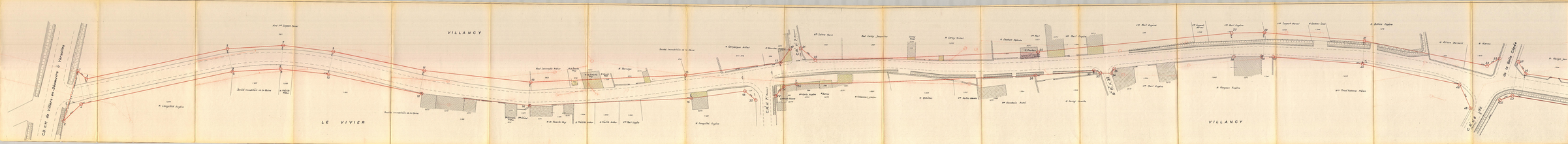
CD n°17 de Villers-en-Chaussée à Versailles
VILLANCY
LE VIVIER
VILLANCY
C.N.2
C.N.2 bis
Voie de Saint Cyr
Rue Lorrain Dessaint
Rue Lorrain Dessaint
Rue Lorrain Dessaint

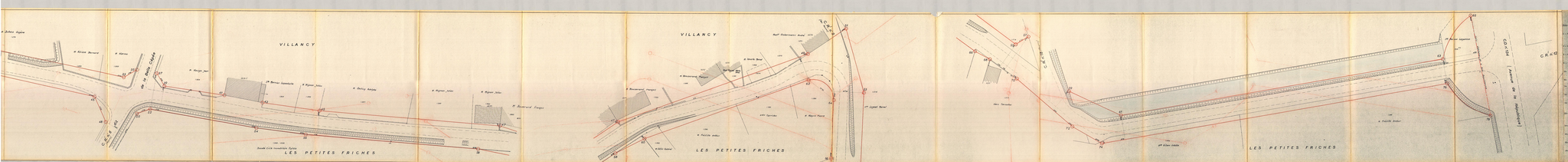

DÉSIGNATION DES PARCELLES

1	Le Bourg	2	Le Bourg
3	Le Bourg	4	Le Bourg
5	Le Bourg	6	Le Bourg
7	Le Bourg	8	Le Bourg
9	Le Bourg	10	Le Bourg
11	Le Bourg	12	Le Bourg
13	Le Bourg	14	Le Bourg
15	Le Bourg	16	Le Bourg
17	Le Bourg	18	Le Bourg
19	Le Bourg	20	Le Bourg
21	Le Bourg	22	Le Bourg
23	Le Bourg	24	Le Bourg
25	Le Bourg	26	Le Bourg
27	Le Bourg	28	Le Bourg
29	Le Bourg	30	Le Bourg
31	Le Bourg	32	Le Bourg
33	Le Bourg	34	Le Bourg
35	Le Bourg	36	Le Bourg
37	Le Bourg	38	Le Bourg
39	Le Bourg	40	Le Bourg
41	Le Bourg	42	Le Bourg
43	Le Bourg	44	Le Bourg
45	Le Bourg	46	Le Bourg
47	Le Bourg	48	Le Bourg
49	Le Bourg	50	Le Bourg
51	Le Bourg	52	Le Bourg
53	Le Bourg	54	Le Bourg
55	Le Bourg	56	Le Bourg
57	Le Bourg	58	Le Bourg
59	Le Bourg	60	Le Bourg
61	Le Bourg	62	Le Bourg
63	Le Bourg	64	Le Bourg
65	Le Bourg	66	Le Bourg
67	Le Bourg	68	Le Bourg
69	Le Bourg	70	Le Bourg
71	Le Bourg	72	Le Bourg
73	Le Bourg	74	Le Bourg
75	Le Bourg	76	Le Bourg
77	Le Bourg	78	Le Bourg
79	Le Bourg	80	Le Bourg
81	Le Bourg	82	Le Bourg
83	Le Bourg	84	Le Bourg
85	Le Bourg	86	Le Bourg
87	Le Bourg	88	Le Bourg
89	Le Bourg	90	Le Bourg
91	Le Bourg	92	Le Bourg
93	Le Bourg	94	Le Bourg
95	Le Bourg	96	Le Bourg
97	Le Bourg	98	Le Bourg
99	Le Bourg	100	Le Bourg
101	Le Bourg	102	Le Bourg
103	Le Bourg	104	Le Bourg
105	Le Bourg	106	Le Bourg
107	Le Bourg	108	Le Bourg
109	Le Bourg	110	Le Bourg
111	Le Bourg	112	Le Bourg
113	Le Bourg	114	Le Bourg
115	Le Bourg	116	Le Bourg
117	Le Bourg	118	Le Bourg
119	Le Bourg	120	Le Bourg
121	Le Bourg	122	Le Bourg
123	Le Bourg	124	Le Bourg
125	Le Bourg	126	Le Bourg
127	Le Bourg	128	Le Bourg
129	Le Bourg	130	Le Bourg
131	Le Bourg	132	Le Bourg
133	Le Bourg	134	Le Bourg
135	Le Bourg	136	Le Bourg
137	Le Bourg	138	Le Bourg
139	Le Bourg	140	Le Bourg
141	Le Bourg	142	Le Bourg
143	Le Bourg	144	Le Bourg
145	Le Bourg	146	Le Bourg
147	Le Bourg	148	Le Bourg
149	Le Bourg	150	Le Bourg
151	Le Bourg	152	Le Bourg
153	Le Bourg	154	Le Bourg
155	Le Bourg	156	Le Bourg
157	Le Bourg	158	Le Bourg
159	Le Bourg	160	Le Bourg
161	Le Bourg	162	Le Bourg
163	Le Bourg	164	Le Bourg
165	Le Bourg	166	Le Bourg
167	Le Bourg	168	Le Bourg
169	Le Bourg	170	Le Bourg
171	Le Bourg	172	Le Bourg
173	Le Bourg	174	Le Bourg
175	Le Bourg	176	Le Bourg
177	Le Bourg	178	Le Bourg
179	Le Bourg	180	Le Bourg
181	Le Bourg	182	Le Bourg
183	Le Bourg	184	Le Bourg
185	Le Bourg	186	Le Bourg
187	Le Bourg	188	Le Bourg
189	Le Bourg	190	Le Bourg
191	Le Bourg	192	Le Bourg
193	Le Bourg	194	Le Bourg
195	Le Bourg	196	Le Bourg
197	Le Bourg	198	Le Bourg
199	Le Bourg	200	Le Bourg
201	Le Bourg	202	Le Bourg
203	Le Bourg	204	Le Bourg
205	Le Bourg	206	Le Bourg
207	Le Bourg	208	Le Bourg
209	Le Bourg	210	Le Bourg
211	Le Bourg	212	Le Bourg
213	Le Bourg	214	Le Bourg
215	Le Bourg	216	Le Bourg
217	Le Bourg	218	Le Bourg
219	Le Bourg	220	Le Bourg
221	Le Bourg	222	Le Bourg
223	Le Bourg	224	Le Bourg
225	Le Bourg	226	Le Bourg
227	Le Bourg	228	Le Bourg
229	Le Bourg	230	Le Bourg
231	Le Bourg	232	Le Bourg
233	Le Bourg	234	Le Bourg
235	Le Bourg	236	Le Bourg
237	Le Bourg	238	Le Bourg
239	Le Bourg	240	Le Bourg
241	Le Bourg	242	Le Bourg
243	Le Bourg	244	Le Bourg
245	Le Bourg	246	Le Bourg
247	Le Bourg	248	Le Bourg
249	Le Bourg	250	Le Bourg
251	Le Bourg	252	Le Bourg
253	Le Bourg	254	Le Bourg
255	Le Bourg	256	Le Bourg
257	Le Bourg	258	Le Bourg
259	Le Bourg	260	Le Bourg
261	Le Bourg	262	Le Bourg
263	Le Bourg	264	Le Bourg
265	Le Bourg	266	Le Bourg
267	Le Bourg	268	Le Bourg
269	Le Bourg	270	Le Bourg
271	Le Bourg	272	Le Bourg
273	Le Bourg	274	Le Bourg
275	Le Bourg	276	Le Bourg
277	Le Bourg	278	Le Bourg
279	Le Bourg	280	Le Bourg
281	Le Bourg	282	Le Bourg
283	Le Bourg	284	Le Bourg
285	Le Bourg	286	Le Bourg
287	Le Bourg	288	Le Bourg
289	Le Bourg	290	Le Bourg
291	Le Bourg	292	Le Bourg
293	Le Bourg	294	Le Bourg
295	Le Bourg	296	Le Bourg
297	Le Bourg	298	Le Bourg
299	Le Bourg	300	Le Bourg
301	Le Bourg	302	Le Bourg
303	Le Bourg	304	Le Bourg
305	Le Bourg	306	Le Bourg
307	Le Bourg	308	Le Bourg
309	Le Bourg	310	Le Bourg
311	Le Bourg	312	Le Bourg
313	Le Bourg	314	Le Bourg
315	Le Bourg	316	Le Bourg
317	Le Bourg	318	Le Bourg
319	Le Bourg	320	Le Bourg
321	Le Bourg	322	Le Bourg
323	Le Bourg	324	Le Bourg
325	Le Bourg	326	Le Bourg
327	Le Bourg	328	Le Bourg
329	Le Bourg	330	Le Bourg
331	Le Bourg	332	Le Bourg
333	Le Bourg	334	Le Bourg
335	Le Bourg	336	Le Bourg
337	Le Bourg	338	Le Bourg
339	Le Bourg	340	Le Bourg
341	Le Bourg	342	Le Bourg
343	Le Bourg	344	Le Bourg
345	Le Bourg	346	Le Bourg
347	Le Bourg	348	Le Bourg
349	Le Bourg	350	Le Bourg
351	Le Bourg	352	Le Bourg
353	Le Bourg	354	Le Bourg
355	Le Bourg	356	Le Bourg
357	Le Bourg	358	Le Bourg
359	Le Bourg	360	Le Bourg
361	Le Bourg	362	Le Bourg
363	Le Bourg	364	Le Bourg
365	Le Bourg	366	Le Bourg
367	Le Bourg	368	Le Bourg
369	Le Bourg	370	Le Bourg
371	Le Bourg	372	Le Bourg
373	Le Bourg	374	Le Bourg
375	Le Bourg	376	Le Bourg
377	Le Bourg	378	Le Bourg
379	Le Bourg	380	Le Bourg
381	Le Bourg	382	Le Bourg
383	Le Bourg	384	Le Bourg
385	Le Bourg	386	Le Bourg
387	Le Bourg	388	Le Bourg
389	Le Bourg	390	Le Bourg
391	Le Bourg	392	Le Bourg
393	Le Bourg	394	Le Bourg
395	Le Bourg	396	Le Bourg
397	Le Bourg	398	Le Bourg
399	Le Bourg	400	Le Bourg
401	Le Bourg	402	Le Bourg
403	Le Bourg	404	Le Bourg
405	Le Bourg	406	Le Bourg
407	Le Bourg	408	Le Bourg
409	Le Bourg	410	Le Bourg
411	Le Bourg	412	Le Bourg
413	Le Bourg	414	Le Bourg
415	Le Bourg	416	Le Bourg
417	Le Bourg	418	Le Bourg
419	Le Bourg	420	Le Bourg
421	Le Bourg	422	Le Bourg
423	Le Bourg	424	Le Bourg
425	Le Bourg	426	Le Bourg
427	Le Bourg	428	Le Bourg
429	Le Bourg	430	Le Bourg
431	Le Bourg	432	Le Bourg
433	Le Bourg	434	Le Bourg
435	Le Bourg	436	Le Bourg
437	Le Bourg	438	Le Bourg
439	Le Bourg	440	Le Bourg
441	Le Bourg	442	Le Bourg
443	Le Bourg	444	Le Bourg
445	Le Bourg	446	Le Bourg
447	Le Bourg	448	Le Bourg
449	Le Bourg	450	Le Bourg
451	Le Bourg	452	Le Bourg
453	Le Bourg	454	Le Bourg
455	Le Bourg	456	Le Bourg
457	Le Bourg	458	Le Bourg
459	Le Bourg	460	Le Bourg
461	Le Bourg	462	Le Bourg
463	Le Bourg	464	Le Bourg
465	Le Bourg	466	Le Bourg
467	Le Bourg	468	Le Bourg
469	Le Bourg	470	Le Bourg
471	Le Bourg	472	Le Bourg
473	Le Bourg	474	Le Bourg
475	Le Bourg	476	Le Bourg
477	Le Bourg	478	Le Bourg
479	Le Bourg	480	Le Bourg
481	Le Bourg	482	Le Bourg
483	Le Bourg	484	Le Bourg
485	Le Bourg	486	Le Bourg
487	Le Bourg	488	Le Bourg
489	Le Bourg	490	Le Bourg
491	Le Bourg	492	Le Bourg
493	Le Bourg	494	Le Bourg
495	Le Bourg	496	Le Bourg
497	Le Bourg	498	Le Bourg
499	Le Bourg	500	Le Bourg
501	Le Bourg	502	Le Bourg
503	Le Bourg	504	Le Bourg
505	Le Bourg	506	Le Bourg
507	Le Bourg	508	Le Bourg
509	Le Bourg	510	Le Bourg
511	Le Bourg	512	Le Bourg
513	Le Bourg	514	Le Bourg
515	Le Bourg	516	Le Bourg
517	Le Bourg	518	Le Bourg
519	Le Bourg	520	Le Bourg
521	Le Bourg	522	Le Bourg
523	Le Bourg	524	Le Bourg
525	Le Bourg	526	Le Bourg
527	Le Bourg	528	Le Bourg
529	Le Bourg	530	Le Bourg
531	Le Bourg	532	Le Bourg
533	Le Bourg	534	Le Bourg
535	Le Bourg	536	Le Bourg
537	Le Bourg	538	Le Bourg
539	Le Bourg	540	Le Bourg
541	Le Bourg	542	Le Bourg
543	Le Bourg	544	Le Bourg
545	Le Bourg	546	Le Bourg
547	Le Bourg	548	Le Bourg
549	Le Bourg	550	Le Bourg
551	Le Bourg	552	Le Bourg
553	Le Bourg	554	Le Bourg
555	Le Bourg	556	Le Bourg
557	Le Bourg	558	Le Bourg
559	Le Bourg	560	Le Bourg
561	Le Bourg	562	Le Bourg
563	Le Bourg	564	Le Bourg
565	Le Bourg	566	Le Bourg
567	Le Bourg	568	Le Bourg
569	Le Bourg	570	Le Bourg
571	Le Bourg	572	Le Bourg
573	Le Bourg	574	Le Bourg
575	Le Bourg	576	Le Bourg
577	Le Bourg	578	Le Bourg
579	Le Bourg	580	Le Bourg
581	Le Bourg	582	Le Bourg
583	Le Bourg	584	Le Bourg
585	Le Bourg	586	Le Bourg
587	Le Bourg	588	Le Bourg
589	Le Bourg	590	Le Bourg
591	Le Bourg	592	Le Bourg
593	Le Bourg	594	Le Bourg
595	Le Bourg	596	Le Bourg
597	Le Bourg	598	Le Bourg
599	Le Bourg	600	Le Bourg
601	Le Bourg	602	Le Bourg
603	Le Bourg	604	Le Bourg
605	Le Bourg	606	Le Bourg
607	Le Bourg	608	Le Bourg
609	Le Bourg	610	Le Bourg
611	Le Bourg	612	Le Bourg
613	Le Bourg	614	Le Bourg
615	Le Bourg	616	Le Bourg
617	Le Bourg	618	Le Bourg
619	Le Bourg	620	Le Bourg
621	Le Bourg	622	Le Bourg
623	Le Bourg	624	Le Bourg
625	Le Bourg	626	Le Bourg
627	Le Bourg	628	Le Bourg
629	Le Bourg	630	Le Bourg
631	Le Bourg	632	Le Bourg
633	Le Bourg	634	Le Bourg
635	Le Bourg	636	Le Bourg
637	Le Bourg	638	Le Bourg
639	Le Bourg	640	Le Bourg
641	Le Bourg	642	Le Bourg
643	Le Bourg	644	Le Bourg
645	Le Bourg	646	Le Bourg
647	Le Bourg	648	Le Bourg
649	Le Bourg	650	Le Bourg
651	Le Bourg	652	Le Bourg
653	Le Bourg	654	Le Bourg
655	Le Bourg	656	Le Bourg
657	Le Bourg	658	Le Bourg
659	Le Bourg	660	Le Bourg
661	Le Bourg	662	Le Bourg
663	Le Bourg	664	Le Bourg
665	Le Bourg	666	Le Bourg
667	Le Bourg	668	Le Bourg
669	Le Bourg	670	Le Bourg
671	Le Bourg	672	Le Bourg
673	Le Bourg	674	Le Bourg
675	Le Bourg	676	Le Bourg
677	Le Bourg	678	Le Bourg
679	Le Bourg	680	Le Bourg
681	Le Bourg	682	Le Bourg
683	Le Bourg	684	Le Bourg
685	Le Bourg	686	Le Bourg
687	Le Bourg	688	Le Bourg
689	Le Bourg	690	Le Bourg
691	Le Bourg	692	Le Bourg
693	Le Bourg	694	Le Bourg
695	Le Bourg	696	Le Bourg
697	Le Bourg	698	Le Bourg
699	Le Bourg	700	Le Bourg
701	Le Bourg	702	Le Bourg
703	Le Bourg	704	Le Bourg
705	Le Bourg	706	Le Bourg
707	Le Bourg	708	Le Bourg
709	Le Bourg	710	Le Bourg
711	Le Bourg	712	Le Bourg
713	Le Bourg	714	Le Bourg
715	Le Bourg	716	Le Bourg
717	Le Bourg	718	Le Bourg
719	Le Bourg	720	Le Bourg
721	Le Bourg	722	Le Bourg
723	Le Bourg	724	Le Bourg
725	Le Bourg	726	Le Bourg
727	Le Bourg	728	Le Bourg
729	Le Bourg	730	Le Bourg
731	Le Bourg	732	Le Bourg
733	Le Bourg	734	Le Bourg
735	Le Bourg	736	Le Bourg
737	Le Bourg	738	Le Bourg
739	Le Bourg	740	Le Bourg
741	Le Bourg	742	Le Bourg
743	Le Bourg	744	Le Bourg
745	Le Bourg	746	Le Bourg
747	Le Bourg	748	Le Bourg
749	Le Bourg	750	Le Bourg
751	Le Bourg	752	Le Bourg
753	Le Bourg	754	Le Bourg
755	Le Bourg	756	Le Bourg
757	Le Bourg	758	Le Bourg
759	Le Bourg	760	Le Bourg
761	Le Bourg	762	Le Bourg
763	Le Bourg	764	Le Bourg
765	Le Bourg	766	Le Bourg
767	Le Bourg	768	Le Bourg
769	Le Bourg	770	Le Bourg
771	Le Bourg	772	Le Bourg
773	Le Bourg	774	Le Bourg
775	Le Bourg	776	Le Bourg
777	Le Bourg	778	Le Bourg
779	Le Bourg	780	Le Bourg
781	Le Bourg	782	Le Bourg
783	Le Bourg	784	Le Bourg
785	Le Bourg	786	Le Bourg
787	Le Bourg	788	Le Bourg
789	Le Bourg	790	Le Bourg
791	Le Bourg	792	Le Bourg
793	Le Bourg	794	Le Bourg
795	Le Bourg	796	Le Bourg
797	Le Bourg	798	Le Bourg
799	Le Bourg	800	Le Bourg
801	Le Bourg	802	Le Bourg
803	Le Bourg	804	Le Bourg
805	Le Bourg	806	Le Bourg
807	Le Bourg	808	Le Bourg
809	Le Bourg	810	Le Bourg
811	Le Bourg	812	Le Bourg
813	Le Bourg	814	Le Bourg
815	Le Bourg	816	Le Bourg
817	Le Bourg	818	Le Bourg
819	Le Bourg	820	Le Bourg
821	Le Bourg	822	Le Bourg
823	Le Bourg	824	Le Bourg
825	Le Bourg	826	Le Bourg
827	Le Bourg	828	Le Bourg
829	Le Bourg	830	Le Bourg
831	Le Bourg	832	Le Bourg
833	Le Bourg	834	Le Bourg
835	Le Bourg	836	Le Bourg
837	Le Bourg	838	Le Bourg
839	Le Bourg	840	Le Bourg
841	Le Bourg	842	Le Bourg
843	Le Bourg	844	Le Bourg
845	Le Bourg	846	Le Bourg
847	Le Bourg	848	Le Bourg
849	Le Bourg	850	Le Bourg
851	Le Bourg	852	Le Bourg
853	Le Bourg	854	Le Bourg
855	Le Bourg	856	Le Bourg
857	Le Bourg	858	Le Bourg
859	Le Bourg	860	Le Bourg
861	Le Bourg	862	Le Bourg
863	Le Bourg	864	Le Bourg
865	Le Bourg	866	Le Bourg
867	Le Bourg	868	Le Bourg
869	Le Bourg	870	Le Bourg
871	Le Bourg	872	Le Bourg
873	Le Bourg	874	Le Bourg
875	Le Bourg	876	Le Bourg
877	Le Bourg	878	Le Bourg
879	Le Bourg	880	Le Bourg
881	Le Bourg	882	Le Bourg
883	Le Bourg	884	Le Bourg
885	Le Bourg	886	Le Bourg
887	Le Bourg	888	Le Bourg
889	Le Bourg	890	Le Bourg
891	Le Bourg	892	Le Bourg
893	Le Bourg	894	Le Bourg
895	Le Bourg	896	Le Bourg
897	Le Bourg	898	Le Bourg
899	Le Bourg	900	Le Bourg
901	Le Bourg	902	Le Bourg
903	Le Bourg	904	Le Bourg
905	Le Bourg	906	Le Bourg
907	Le Bourg	908	Le Bourg
909	Le Bourg	910	Le Bourg
911	Le Bourg	912	Le Bourg
913	Le Bourg	914	Le Bourg
915	Le Bourg	916	Le Bourg
917	Le Bourg	918	Le Bourg
919	Le Bourg	920	Le Bourg
921	Le Bourg	922	Le Bourg
923	Le Bourg	924	Le Bourg
925	Le Bourg	926	Le Bourg
927	Le Bourg	928	Le Bourg
929	Le Bourg	930	Le Bourg
931	Le Bourg	932	Le Bourg
933	Le Bourg	934	Le Bourg
935	Le Bourg	936	Le Bourg
937	Le Bourg	938	Le Bourg
939	Le Bourg	940	Le Bourg
941	Le Bourg	942	Le Bourg
943	Le Bourg	944	Le Bourg
945	Le Bourg	946	Le Bourg
947	Le Bourg	948	Le Bourg
949	Le Bourg	950	Le Bourg
951	Le Bourg	952	Le Bourg
953	Le Bourg	954	Le Bourg
955	Le Bourg	956	Le Bourg
957	Le Bourg	958	Le Bourg
959	Le Bourg	960	Le Bourg
961	Le Bourg	962	Le Bourg
963	Le Bourg	964	Le Bourg
965	Le Bourg	966	Le Bourg
967	Le Bourg	968	Le Bourg
969	Le Bourg	970	Le Bourg
971	Le Bourg	972	Le Bourg
973	Le Bourg	974	Le Bourg
975	Le Bourg	976	Le Bourg
977	Le Bourg	978	Le Bourg
979	Le Bourg	980	Le Bourg
981	Le Bourg	982	Le Bourg
983	Le Bourg	984	Le Bourg
985	Le Bourg	986	Le Bourg
987	Le Bourg	988	Le Bourg
989	Le Bourg	990	Le Bourg
991	Le Bourg	992	Le Bourg
993	Le Bourg	994	Le Bourg
995	Le Bourg	996	Le Bourg
997	Le Bourg	998	Le Bourg
999	Le Bourg	1000	Le Bourg

COMMUNE DE NEAUPHLE-LE-CHATEAU

Plan d'Alignement de la Rue du Dr Bertrand

(Chemin Rural N°7)

Section A

Arrêté par l'ingénieur des Ponts et Chaussées

Mis à l'enquête le 22 Mai 1934

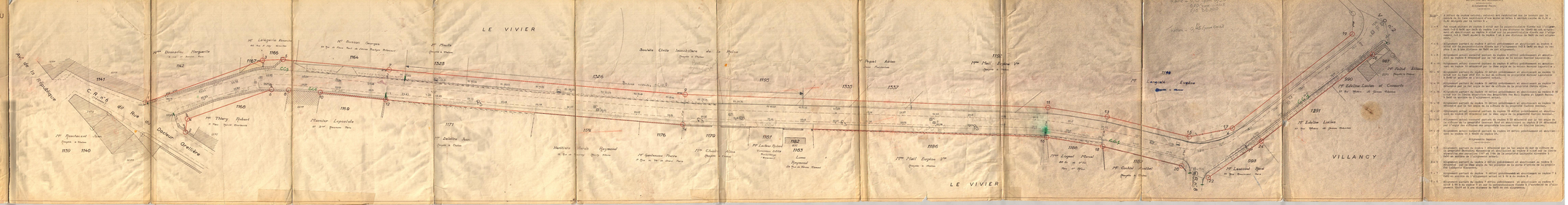

Rue de la République

Rue du Docteur Bertrand

Le présent plan a été établi conformément à la loi du 16 juillet 1907 et au décret du 6 Juillet 1908 pour servir de base à l'enquête publique prescrite par l'arrêté préfectoral en date du 22 Mai 1934 ci-dessus visé.

Il a pour but de fixer définitivement les alignements à appliquer aux propriétés riveraines de la voie publique ci-dessus désignée.

Les lettres et chiffres ci-dessous correspondent aux indications du plan ci-joint.

Les lettres A, B, C, D, E, F, G, H, I, J, K, L, M, N, O, P, Q, R, S, T, U, V, W, X, Y, Z, AA, BB, CC, DD, EE, FF, GG, HH, II, JJ, KK, LL, MM, NN, OO, PP, QQ, RR, SS, TT, UU, VV, WW, XX, YY, ZZ, AAA, BBB, CCC, DDD, EEE, FFF, GGG, HHH, III, JJJ, KKK, LLL, MMM, NNN, OOO, PPP, QQQ, RRR, SSS, TTT, UUU, VVV, WWW, XXX, YYY, ZZZ, AAAA, BBBB, CCCC, DDDD, EEEE, FFFF, GGGG, HHHH, IIII, JJJJ, KKKK, LLLL, MMMM, NNNN, OOOO, PPPP, QQQQ, RRRR, SSSS, TTTT, UUUU, VVVV, WWWW, XXXX, YYYY, ZZZZ, AAAAA, BBBBB, CCCCC, DDDDD, EEEEE, FFFFF, GGGGG, HHHHH, IIIII, JJJJJ, KKKKK, LLLLL, MMMM, NNNNN, OOOOO, PPPPP, QQQQQ, RRRRR, SSSSS, TTTTT, UUUUU, VVVV, WWWWW, XXXXX, YYYYY, ZZZZZ, AAAAAA, BBBBBB, CCCCCC, DDDDDD, EEEEEE, FFFFFF, GGGGGG, HHHHHH, IIIIII, JJJJJJ, KKKKKK, LLLLLL, MMMMMM, NNNNNN, OOOOOO, PPPPPP, QQQQQQ, RRRRRR, SSSSSS, TTTTTT, UUUUUU, VVVVVV, WWWWWW, XXXXXX, YYYYYY, ZZZZZZ, AAAAAAA, BBBBBBB, CCCCCCC, DDDDDDD, EEEEEEE, FFFFFFF, GGGGGGG, HHHHHHH, IIIIIIII, JJJJJJJ, KKKKKKK, LLLLLLL, MMMMMMM, NNNNNNN, OOOOOOO, PPPPPPP, QQQQQQQ, RRRRRRR, SSSSSSS, TTTTTTT, UUUUUUU, VVVVVVV, WWWWWWW, XXXXXXX, YYYYYYY, ZZZZZZZ, AAAAAAAA, BBBBBBBB, CCCCCCCC, DDDDDDDD, EEEEEEEE, FFFFFFFF, GGGGGGGG, HHHHHHHH, IIIIIIIII, JJJJJJJJ, KKKKKKKK, LLLLLLLL, MMMMMMMM, NNNNNNNN, OOOOOOOO, PPPPPPPP, QQQQQQQQ, RRRRRRRR, SSSSSSSS, TTTTTTTT, UUUUUUUU, VVVVVVVV, WWWWWWWW, XXXXXXXX, YYYYYYYY, ZZZZZZZZ, AAAAAAAAA, BBBBBBBBB, CCCCCCCCC, DDDDDDDDD, EEEEEEEEE, FFFFFFFFF, GGGGGGGGG, HHHHHHHHH, IIIIIIIIII, JJJJJJJJJ, KKKKKKKKK, LLLLLLLLL, MMMMMMMMM, NNNNNNNNN, OOOOOOOOO, PPPPPPPPP, QQQQQQQQQ, RRRRRRRRR, SSSSSSSSS, TTTTTTTTT, UUUUUUUUU, VVVVVVVVV, WWWWWWWWW, XXXXXXXXX, YYYYYYYYY, ZZZZZZZZZ, AAAAAAAAAA, BBBBBBBBBB, CCCCCCCCCC, DDDDDDDDDD, EEEEEEEEEE, FFFFFFFFFF, GGGGGGGGGG, HHHHHHHHHH, IIIIIIIIIII, JJJJJJJJJJ, KKKKKKKKKK, LLLLLLLLLL, MMMMMMMMMM, NNNNNNNNNN, OOOOOOOOOO, PPPPPPPPPP, QQQQQQQQQQ, RRRRRRRRRR, SSSSSSSSSS, TTTTTTTTTT, UUUUUUUUUU, VVVVVVVVVV, WWWWWWWWWW, XXXXXXXXXX, YYYYYYYYYY, ZZZZZZZZZZ, AAAAAAAAAAA, BBBBBBBBBBB, CCCCCCCCCCC, DDDDDDDDDDD, EEEEEEEEEEE, FFFFFFFFFFF, GGGGGGGGGGG, HHHHHHHHHHH, IIIIIIIIIIII, JJJJJJJJJJJ, KKKKKKKKKKK, LLLLLLLLLLL, MMMMMMMMMMM, NNNNNNNNNNN, OOOOOOOOOOO, PPPPPPPPPPP, QQQQQQQQQQQ, RRRRRRRRRRR, SSSSSSSSSSS, TTTTTTTTTTT, UUUUUUUUUUU, VVVVVVVVVVV, WWWWWWWWWWW, XXXXXXXXXXX, YYYYYYYYYYY, ZZZZZZZZZZZ, AAAAAAAAAAAA, BBBBBBBBBBBB, CCCCCCCCCCCC, DDDDDDDDDDDD, EEEEEEEEEEEE, FFFFFFFFFFFF, GGGGGGGGGGGG, HHHHHHHHHHHH, IIIIIIIIIIIII, JJJJJJJJJJJJ, KKKKKKKKKKKK, LLLLLLLLLLLL, MMMMMMMMMMMM, NNNNNNNNNNNN, OOOOOOOOOOOO, PPPPPPPPPPPP, QQQQQQQQQQQQ, RRRRRRRRRRRR, SSSSSSSSSSSS, TTTTTTTTTTTT, UUUUUUUUUUUU, VVVVVVVVVVVV, WWWWWWWWWWWW, XXXXXXXXXXXX, YYYYYYYYYYYY, ZZZZZZZZZZZZ, AAAAAAAAAAAAA, BBBBBBBBBBBBB, CCCCCCCCCCCCC, DDDDDDDDDDDDD, EEEEEEEEEEEEE, FFFFFFFFFFFFF, GGGGGGGGGGGGG, HHHHHHHHHHHHH, IIIIIIIIIIIIII, JJJJJJJJJJJJJ, KKKKKKKKKKKKK, LLLLLLLLLLLLL, MMMMMMMMMMMMM, NNNNNNNNNNNNN, OOOOOOOOOOOOO, PPPPPPPPPPPPP, QQQQQQQQQQQQQ, RRRRRRRRRRRRR, SSSSSSSSSSSSS, TTTTTTTTTTTTT, UUUUUUUUUUUUU, VVVVVVVVVVVVV, WWWWWWWWWWWWW, XXXXXXXXXXXXX, YYYYYYYYYYYYY, ZZZZZZZZZZZZZ, AAAAAAAAAAAAAA, BBBBBBBBBBBBBB, CCCCCCCCCCCCCC, DDDDDDDDDDDDDD, EEEEEEEEEEEEEE, FFFFFFFFFFFFFF, GGGGGGGGGGGGGG, HHHHHHHHHHHHHH, IIIIIIIIIIIIIIII, JJJJJJJJJJJJJJ, KKKKKKKKKKKKKK, LLLLLLLLLLLLLL, MMMMMMMMMMMMMM, NNNNNNNNNNNNNN, OOOOOOOOOOOOOO, PPPPPPPPPPPPPP, QQQQQQQQQQQQQQ, RRRRRRRRRRRRRR, SSSSSSSSSSSSSS, TTTTTTTTTTTTTT, UUUUUUUUUUUUUU, VVVVVVVVVVVVVV, WWWWWWWWWWWWWW, XXXXXXXXXXXXXX, YYYYYYYYYYYYYY, ZZZZZZZZZZZZZZ, AAAAAAAAAAAAAAA, BBBBBBBBBBBBBBB, CCCCCCCCCCCCCCC, DDDDDDDDDDDDDDD, EEEEEEEEEEEEEEE, FFFFFFFFFFFFFFF, GGGGGGGGGGGGGGG, HHHHHHHHHHHHHHH, IIIIIIIIIIIIIIIII, JJJJJJJJJJJJJJJ, KKKKKKKKKKKKKKK, LLLLLLLLLLLLLLL, MMMMMMMMMMMMMMM, NNNNNNNNNNNNNNN, OOOOOOOOOOOOOOO, PPPPPPPPPPPPPPP, QQQQQQQQQQQQQQQ, RRRRRRRRRRRRRRR, SSSSSSSSSSSSSSS, TTTTTTTTTTTTTTT, UUUUUUUUUUUUUUU, VVVVVVVVVVVVVVV, WWWWWWWWWWWWWWW, XXXXXXXXXXXXXXX, YYYYYYYYYYYYYYY, ZZZZZZZZZZZZZZZ, AAAAAAAAAAAAAAAA, BBBBBBBBBBBBBBBB, CCCCCCCCCCCCCCCC, DDDDDDDDDDDDDDDD, EEEEEEEEEEEEEEEE, FFFFFFFFFFFFFFFF, GGGGGGGGGGGGGGGG, HHHHHHHHHHHHHHHH, IIIIIIIIIIIIIIIIII, JJJJJJJJJJJJJJJJ, KKKKKKKKKKKKKKKK, LLLLLLLLLLLLLLLL, MMMMMMMMMMMMMMMM, NNNNNNNNNNNNNNNN, OOOOOOOOOOOOOOOO, PPPPPPPPPPPPPPPP, QQQQQQQQQQQQQQQQ, RRRRRRRRRRRRRRRR, SSSSSSSSSSSSSSSS, TTTTTTTTTTTTTTTT, UUUUUUUUUUUUUUUU, VVVVVVVVVVVVVVVV, WWWWWWWWWWWWWWWW, XXXXXXXXXXXXXXXX, YYYYYYYYYYYYYYYY, ZZZZZZZZZZZZZZZZ, AAAAAAAAAAAAAAAAA, BBBBBBBBBBBBBBBBB, CCCCCCCCCCCCCCCCC, DDDDDDDDDDDDDDDDD, EEEEEEEEEEEEEEEEE, FFFFFFFFFFFFFFFFF, GGGGGGGGGGGGGGGGG, HHHHHHHHHHHHHHHHH, IIIIIIIIIIIIIIIIIII, JJJJJJJJJJJJJJJJJ, KKKKKKKKKKKKKKKKK, LLLLLLLLLLLLLLLLL, MMMMMMMMMMMMMMMMM, NNNNNNNNNNNNNNNNN, OOOOOOOOOOOOOOOOO, PPPPPPPPPPPPPPPPP, QQQQQQQQQQQQQQQQQ, RRRRRRRRRRRRRRRRR, SSSSSSSSSSSSSSSSS, TTTTTTTTTTTTTTTTT, UUUUUUUUUUUUUUUUU, VVVVVVVVVVVVVVVVV, WWWWWWWWWWWWWWWWW, XXXXXXXXXXXXXXXXX, YYYYYYYYYYYYYYYYY, ZZZZZZZZZZZZZZZZZ, AAAAAAAAAAAAAAAAAA, BBBBBBBBBBBBBBBBBB, CCCCCCCCCCCCCCCCCC, DDDDDDDDDDDDDDDDDD, EEEEEEEEEEEEEEEEEE, FFFFFFFFFFFFFFFFFF, GGGGGGGGGGGGGGGGGG, HHHHHHHHHHHHHHHHHH, IIIIIIIIIIIIIIIIIIII, JJJJJJJJJJJJJJJJJJ, KKKKKKKKKKKKKKKKKK, LLLLLLLLLLLLLLLLLL, MMMMMMMMMMMMMMMMMM, NNNNNNNNNNNNNNNNNN, OOOOOOOOOOOOOOOOOO, PPPPPPPPPPPPPPPPPP, QQQQQQQQQQQQQQQQQQ, RRRRRRRRRRRRRRRRRR, SSSSSSSSSSSSSSSSSS, TTTTTTTTTTTTTTTTTT, UUUUUUUUUUUUUUUUUU, VVVVVVVVVVVVVVVVVV, WWWWWWWWWWWWWWWWWW, XXXXXXXXXXXXXXXXXX, YYYYYYYYYYYYYYYYYY, ZZZZZZZZZZZZZZZZZZ, AAAAAAAAAAAAAAAAAAA, BBBBBBBBBBBBBBBBBBB, CCCCCCCCCCCCCCCCCCC, DDDDDDDDDDDDDDDDDDD, EEEEEEEEEEEEEEEEEEE, FFFFFFFFFFFFFFFFFFF, GGGGGGGGGGGGGGGGGGG, HHHHHHHHHHHHHHHHHHH, IIIIIIIIIIIIIIIIIIIII, JJJJJJJJJJJJJJJJJJJ, KKKKKKKKKKKKKKKKKKK, LLLLLLLLLLLLLLLLLLL, MMMMMMMMMMMMMMMMMMM, NNNNNNNNNNNNNNNNNNN, OOOOOOOOOOOOOOOOOOO, PPPPPPPPPPPPPPPPPPP, QQQQQQQQQQQQQQQQQQQ, RRRRRRRRRRRRRRRRRRR, SSSSSSSSSSSSSSSSSSS, TTTTTTTTTTTTTTTTTTT, UUUUUUUUUUUUUUUUUUU, VVVVVVVVVVVVVVVVVVV, WWWWWWWWWWWWWWWWWWW, XXXXXXXXXXXXXXXXXXX, YYYYYYYYYYYYYYYYYYY, ZZZZZZZZZZZZZZZZZZZ, AAAAAAAAAAAAAAAAAAAA, BBBBBBBBBBBBBBBBBBBB, CCCCCCCCCCCCCCCCCCCC, DDDDDDDDDDDDDDDDDDDD, EEEEEEEEEEEEEEEEEEEE, FFFFFFFFFFFFFFFFFFFF, GGGGGGGGGGGGGGGGGGGG, HHHHHHHHHHHHHHHHHHHH, IIIIIIIIIIIIIIIIIIIIII, JJJJJJJJJJJJJJJJJJJJ, KKKKKKKKKKKKKKKKKKKK, LLLLLLLLLLLLLLLLLLLL, MMMMMMMMMMMMMMMMMMMM, NNNNNNNNNNNNNNNNNNNN, OOOOOOOOOOOOOOOOOOOO, PPPPPPPPPPPPPPPPPPPP, QQQQQQQQQQQQQQQQQQQQ, RRRRRRRRRRRRRRRRRRRR, SSSSSSSSSSSSSSSSSSSS, TTTTTTTTTTTTTTTTTTTT, UUUUUUUUUUUUUUUUUUUU, VVVVVVVVVVVVVVVVVVVV, WWWWWWWWWWWWWWWWWWWW, XXXXXXXXXXXXXXXXXXXX, YYYYYYYYYYYYYYYYYYYY, ZZZZZZZZZZZZZZZZZZZZ, AAAAAAAAAAAAAAAAAAAAA, BBBBBBBBBBBBBBBBBBBBB, CCCCCCCCCCCCCCCCCCCCC, DDDDDDDDDDDDDDDDDDDDD, EEEEEEEEEEEEEEEEEEEEE, FFFFFFFFFFFFFFFFFFFFF, GGGGGGGGGGGGGGGGGGGGG, HHHHHHHHHHHHHHHHHHHHH, IIIIIIIIIIIIIIIIIIIIIII, JJJJJJJJJJJJJJJJJJJJJ, KKKKKKKKKKKKKKKKKKKKK, LLLLLLLLLLLLLLLLLLLLL, MMMMMMMMMMMMMMMMMMMMM, NNNNNNNNNNNNNNNNNNNNN, OOOOOOOOOOOOOOOOOOOOO, PPPPPPPPPPPPPPPPPPPPP, QQQQQQQQQQQQQQQQQQQQQ, RRRRRRRRRRRRRRRRRRRRR, SSSSSSSSSSSSSSSSSSSSS, TTTTTTTTTTTTTTTTTTTTT, UUUUUUUUUUUUUUUUUUUUU, VVVVVVVVVVVVVVVVVVVVV, WWWWWWWWWWWWWWWWWWWWW, XXXXXXXXXXXXXXXXXXXXX, YYYYYYYYYYYYYYYYYYYYY, ZZZZZZZZZZZZZZZZZZZZZ, AAAAAAAAAAAAAAAAAAAAAA, BBBBBBBBBBBBBBBBBBBBBB, CCCCCCCCCCCCCCCCCCCCCC, DDDDDDDDDDDDDDDDDDDDDD, EEEEEEEEEEEEEEEEEEEEEE, FFFFFFFFFFFFFFFFFFFFFF, GGGGGGGGGGGGGGGGGGGGGG, HHHHHHHHHHHHHHHHHHHHHH, IIIIIIIIIIIIIIIIIIIIIIII, JJJJJJJJJJJJJJJJJJJJJJ, KKKKKKKKKKKKKKKKKKKKKK, LLLLLLLLLLLLLLLLLLLLLL, MMMMMMMMMMMMMMMMMMMMMM, NNNNNNNNNNNNNNNNNNNNNN, OOOOOOOOOOOOOOOOOOOOOO, PPPPPPPPPPPPPPPPPPPPPP, QQQQQQQQQQQQQQQQQQQQQQ, RRRRRRRRRRRRRRRRRRRRRR, SSSSSSSSSSSSSSSSSSSSSS, TTTTTTTTTTTTTTTTTTTTTT, UUUUUUUUUUUUUUUUUUUUUU, VVVVVVVVVVVVVVVVVVVVVV, WWWWWWWWWWWWWWWWWWWWWW, XXXXXXXXXXXXXXXXXXXXXX, YYYYYYYYYYYYYYYYYYYYYY, ZZZZZZZZZZZZZZZZZZZZZZ, AAAAAAAAAAAAAAAAAAAAAAA, BBBBBBBBBBBBBBBBBBBBBBB, CCCCCCCCCCCCCCCCCCCCCCC, DDDDDDDDDDDDDDDDDDDDDDD, EEEEEEEEEEEEEEEEEEEEEEE, FFFFFFFFFFFFFFFFFFFFFFF, GGGGGGGGGGGGGGGGGGGGGGG, HHHHHHHHHHHHHHHHHHHHHHH, IIIIIIIIIIIIIIIIIIIIIIIII, JJJJJJJJJJJJJJJJJJJJJJJ, KKKKKKKKKKKKKKKKKKKKKKK, LLLLLLLLLLLLLLLLLLLLLLL, MMMMMMMMMMMMMMMMMMMMMMM, NNNNNNNNNNNNNNNNNNNNNNN, OOOOOOOOOOOOOOOOOOOOOOO, PPPPPPPPPPPPPPPPPPPPPPP, QQQQQQQQQQQQQQQQQQQQQQQ, RRRRRRRRRRRRRRRRRRRRRRR, SSSSSSSSSSSSSSSSSSSSSSS, TTTTTTTTTTTTTTTTTTTTTTT, UUUUUUUUUUUUUUUUUUUUUUU, VVVVVVVVVVVVVVVVVVVVVVV, WWWWWWWWWWWWWWWWWWWWWWW, XXXXXXXXXXXXXXXXXXXXXXX, YYYYYYYYYYYYYYYYYYYYYYY, ZZZZZZZZZZZZZZZZZZZZZZZ, AAAAAAAAAAAAAAAAAAAAAAAA, BBBBBBBBBBBBBBBBBBBBBBBB, CCCCCCCCCCCCCCCCCCCCCCCC, DDDDDDDDDDDDDDDDDDDDDDDD, EEEEEEEEEEEEEEEEEEEEEEEE, FFFFFFFFFFFFFFFFFFFFFFFF, GGGGGGGGGGGGGGGGGGGGGGGG, HHHHHHHHHHHHHHHHHHHHHHHH, IIIIIIIIIIIIIIIIIIIIIIIIII, JJJJJJJJJJJJJJJJJJJJJJJJ, KKKKKKKKKKKKKKKKKKKKKKKK, LLLLLLLLLLLLLLLLLLLLLLLL, MMMMMMMMMMMMMMMMMMMMMMMM, NNNNNNNNNNNNNNNNNNNNNNNN, OOOOOOOOOOOOOOOOOOOOOOOO, PPPPPPPPPPPPPPPPPPPPPPPP, QQQQQQQQQQQQQQQQQQQQQQQQ, RRRRRRRRRRRRRRRRRRRRRRRR, SSSSSSSSSSSSSSSSSSSSSSSS, TTTTTTTTTTTTTTTTTTTTTTTT, UUUUUUUUUUUUUUUUUUUUUUUU, VVVVVVVVVVVVVVVVVVVVVVVV, WWWWWWWWWWWWWWWWWWWWWWWW, XXXXXXXXXXXXXXXXXXXXXXXX, YYYYYYYYYYYYYYYYYYYYYYYY, ZZZZZZZZZZZZZZZZZZZZZZZZ, AAAAAAAAAAAAAAAAAAAAAAAAA, BBBBBBBBBBBBBBBBBBBBBBBBB, CCCCCCCCCCCCCCCCCCCCCCCCC, DDDDDDDDDDDDDDDDDDDDDDDDD, EEEEEEEEEEEEEEEEEEEEEEEEE, FFFFFFFFFFFFFFFFFFFFFFFFF, GGGGGGGGGGGGGGGGGGGGGGGGG, HHHHHHHHHHHHHHHHHHHHHHHHH, IIIIIIIIIIIIIIIIIIIIIIIIIII, JJJJJJJJJJJJJJJJJJJJJJJJJ, KKKKKKKKKKKKKKKKKKKKKKKKK, LLLLLLLLLLLLLLLLLLLLLLLLL, MMMMMMMMMMMMMMMMMMMMMMMMM, NNNNNNNNNNNNNNNNNNNNNNNNN, OOOOOOOOOOOOOOOOOOOOOOOOO, PPPPPPPPPPPPPPPPPPPPPPPPP, QQQQQQQQQQQQQQQQQQQQQQQQQ, RRRRRRRRRRRRRRRRRRRRRRRRR, SSSSSSSSSSSSSSSSSSSSSSSSS, TTTTTTTTTTTTTTTTTTTTTTTTT, UUUUUUUUUUUUUUUUUUUUUUUUU, VVVVVVVVVVVVVVVVVVVVVVVVV, WWWWWWWWWWWWWWWWWWWWWWWWW, XXXXXXXXXXXXXXXXXXXXXXXXX, YYYYYYYYYYYYYYYYYYYYYYYYY, ZZZZZZZZZZZZZZZZZZZZZZZZZ, AAAAAAAAAAAAAAAAAAAAAAAAAA, BBBBBBBBBBBBBBBBBBBBBBBBBB, CCCCCCCCCCCCCCCCCCCCCCCCCC, DDDDDDDDDDDDDDDDDDDDDDDDDD, EEEEEEEEEEEEEEEEEEEEEEEEEE, FFFFFFFFFFFFFFFFFFFFFFFFFF, GGGGGGGGGGGGGGGGGGGGGGGGGG, HHHHHHHHHHHHHHHHHHHHHHHHHH, IIIIIIIIIIIIIIIIIIIIIIIIIIII, JJJJJJJJJJJJJJJJJJJJJJJJJJ, KKKKKKKKKKKKKKKKKKKKKKKKKK, LLLLLLLLLLLLLLLLLLLLLLLLLL, MMMMMMMMMMMMMMMMMMMMMMMMMM, NNNNNNNNNNNNNNNNNNNNNNNNNN, OOOOOOOOOOOOOOOOOOOOOOOOOO, PPPPPPPPPPPPPPPPPPPPPPPPPP, QQQQQQQQQQQQQQQQQQQQQQQQQQ, RRRRRRRRRRRRRRRRRRRRRRRRRR, SSSSSSSSSSSSSSSSSSSSSSSSSS, TTTTTTTTTTTTTTTTTTTTTTTTTT, UUUUUUUUUUUUUUUUUUUUUUUUUU, VVVVVVVVVVVVVVVVVVVVVVVVVV, WWWWWWWWWWWWWWWWWWWWWWWWWW, XXXXXXXXXXXXXXXXXXXXXXXXXX, YYYYYYYYYYYYYYYYYYYYYYYYYY, ZZZZZZZZZZZZZZZZZZZZZZZZZZ, AAAAAAAAAAAAAAAAAAAAAAAAAAA, BBBBBBBBBBBBBBBBBBBBBBBBBBB, CCCCCCCCCCCCCCCCCCCCCCCCCCC, DDDDDDDDDDDDDDDDDDDDDDDDDDD, EEEEEEEEEEEEEEEEEEEEEEEEEEE, FFFFFFFFFFFFFFFFFFFFFFFFFFF, GGGGGGGGGGGGGGGGGGGGGGGGGGG, HHHHHHHHHHHHHHHHHHHHHHHHHHH, IIIIIIIIIIIIIIIIIIIIIIIIIIIII, JJJJJJJJJJJJJJJJJJJJJJJJJJJ, KKKKKKKKKKKKKKKKKKKKKKKKKKK, LLLLLLLLLLLLLLLLLLLLLLLLLLL, MMMMMMMMMMMMMMMMMMMMMMMMMMM, NNNNNNNNNNNNNNNNNNNNNNNNNNN, OOOOOOOOOOOOOOOOOOOOOOOOOOO, PPPPPPPPPPPPPPPPPPPPPPPPPPP, QQQQQQQQQQQQQQQQQQQQQQQQQQQ, RRRRRRRRRRRRRRRRRRRRRRRRRRR, SSSSSSSSSSSSSSSSSSSSSSSSSSS, TTTTTTTTTTTTTTTTTTTTTTTTTTT, UUUUUUUUUUUUUUUUUUUUUUUUUUU, VVVVVVVVVVVVVVVVVVVVVVVVVVV, WWWWWWWWWWWWWWWWWWWWWWWWWWW, XXXXXXXXXXXXXXXXXXXXXXXXXXX, YYYYYYYYYYYYYYYYYYYYYYYYYYY, ZZZZZZZZZZZZZZZZZZZZZZZZZZZ, AAAAAAAAAAAAAAAAAAAAAAAAAAAA, BBBBBBBBBBBBBBBBBBBBBBBBBBBB, CCCCCCCCCCCCCCCCCCCCCCCCCCCC, DDDDDDDDDDDDDDDDDDDDDDDDDDDD, EEEEEEEEEEEEEEEEEEEEEEEEEEEE, FFFFFFFFFFFFFFFFFFFFFFFFFFFF, GGGGGGGGGGGGGGGGGGGGGGGGGGGG, HHHHHHHHHHHHHHHHHHHHHHHHHHHH, IIIIIIIIIIIIIIIIIIIIIIIIIIIIII, JJJJJJJJJJJJJJJJJJJJJJJJJJJJ, KKKKKKKKKKKKKKKKKKKKKKKKKKKK, LLLLLLLLLLLLLLLLLLLLLLLLLLLL, MMMMMMMMMMMMMMMMMMMMMMMMMMMM, NNNNNNNNNNNNNNNNNNNNNNNNNNNN, OOOOOOOOOOOOOOOOOOOOOOOOOOOO, PPPPPPPPPPPPPPPPPPPPPPPPPPPP, QQQQQQQQQQQQQQQQQQQQQQQQQQQQ, RRRRRRRRRRRRRRRRRRRRRRRRRRRR, SSSSSSSSSSSSSSSSSSSSSSSSSSSS, TTTTTTTTTTTTTTTTTTTTTTTTTTTT, UUUUUUUUUUUUUUUUUUUUUUUUUUUU, VVVVVVVVVVVVVVVVVVVVVVVVVVVV, WWWWWWWWWWWWWWWWWWWWWWWWWWWW, XXXXXXXXXXXXXXXXXXXXXXXXXXXX, YYYYYYYYYYYYYYYYYYYYYYYYYYYY, ZZZZZZZZZZZZZZZZZZZZZZZZZZZZ, AAAAAAAAAAAAAAAAAAAAAAAAAAAAA, BBBBBBBBBBBBBBBBBBBBBBBBBBBBB, CCCCCCCCCCCCCCCCCCCCCCCCCCCCC, DDDDDDDDDDDDDDDDDDDDDDDDDDDDD, EEEEEEEEEEEEEEEEEEEEEEEEEEEEE, FFFFFFFFFFFFFFFFFFFFFFFFFFFFF, GGGGGGGGGGGGGGGGGGGGGGGGGGGGG, HHHHHHHHHHHHHHHHHHHHHHHHHHHHH, IIIIIIIIIIIIIIIIIIIIIIIIIIIIIII, JJJJJJJJJJJJJJJJJJJJJJJJJJJJJ, KKKKKKKKKKKKKKKKKKKKKKKKKKKKK, LLLLLLLLLLLLLLLLLLLLLLLLLLLLL, MMMMMMMMMMMMMMMMMMMMMMMMMMMMM, NNNNNNNNNNNNNNNNNNNNNNNNNNNNN, OOOOOOOOOOOOOOOOOOOOOOOOOOOOO, PPPPPPPPPPPPPPPPPPPPPPPPPPPPP, QQQQQQQQQQQQQQQQQQQQQQQQQQQQQ, RRRRRRRRRRRRRRRRRRRRRRRRRRRRR, SSSSSSSSSSSSSSSSSSSSSSSSSSSSS, TTTTTTTTTTTTTTTTTTTTTTTTTTTTT, UUUUUUUUUUUUUUUUUUUUUUUUUUUUU, VVVVVVVVVVVVVVVVVVVVVVVVVVVVV, WWWWWWWWWWWWWWWWWWWWWWWWWWWWW, XXXXXXXXXXXXXXXXXXXXXXXXXXXXX, YYYYYYYYYYYYYYYYYYYYYYYYYYYYY, ZZZZZZZZZZZZZZZZZZZZZZZZZZZZZ, AAAAAAAAAAAAAAAAAAAAAAAAAAAAAA, BBBBBBBBBBBBBBBBBBBBBBBBBBBBBB, CCCCCCCCCCCCCCCCCCCCCCCCCCCCCC, DDDDDDDDDDDDDDDDDDDDDDDDDDDDDD, EEEEEEEEEEEEEEEEEEEEEEEEEEEEEE, FFFFFFFFFFFFFFFFFFFFFFFFFFFFFF, GGGGGGGGGGGGGGGGGGGGGGGGGGGGGG, HHHHHHHHHHHHHHHHHHHHHHHHHHHHHH, IIIIIIIIIIIIIIIIIIIIIIIIIIIIIIII, JJJJJJJJJJJJJJJJJJJJJJJJJJJJJJ, KKKKKKKKKKKKKKKKKKKKKKKKKKKKKK, LLLLLLLLLLLLLLLLLLLLLLLLLLLLLL, MMMMMMMMMMMMMMMMMMMMMMMMMMMMMM, NNNNNNNNNNNNNNNNNNNNNNNNNNNNNN, OOOOOOOOOOOOOOOOOOOOOOOOOOOOOO, PPPPPPPPPPPPPPPPPPPPPPPPPPPPPP, QQQQQQQQQQQQQQQQQQQQQQQQQQQQQQ, RRRRRRRRRRRRRRRRRRRRRRRRRRRRRR, SSSSSSSSSSSSSSSSSSSSSSSSSSSSSS, TTTTTTTTTTTTTTTTTTTTTTTTTTTTTT, UUUUUUUUUUUUUUUUUUUUUUUUUUUUUU, VVVVVVVVVVVVVVVVVVVVVVVVVVVVVV, WWWWWWWWWWWWWWWWWWWWWWWWWWWWWW, XXXXXXXXXXXXXXXXXXXXXXXXXXXXXX, YYYYYYYYYYYYYYYYYYYYYYYYYYYYYY, ZZZZZZZZZZZZZZZZZZZZZZZZZZZZZZ, AAAAAAAAAAAAAAAAAAAAAAAAAAAAAAA, BBBBBBBBBBBBBBBBBBBBBBBBBBBBBBB, CCCCCCCCCCCCCCCCCCCCCCCCCCCCCCC, DDDDDDDDDDDDDDDDDDDDDDDDDDDDDDD, EEEEEEEEEEEEEEEEEEEEEEEEEEEEEEE, FFFFFFFFFFFFFFFFFFFFFFFFFFFFFFF, GGGGGGGGGGGGGGGGGGGGGGGGGGGGGGG, HHHHHHHHHHHHHHHHHHHHHHHHHHHHHHH, IIIIIIIIIIIIIIIIIIIIIIIIIIIIIIIII, JJJJJJJJJJJJJJJJJJJJJJJJJJJJJJJ, KKKKKKKKKKKKKKKKKKKKKKKKKKKKKKK, LLLLLLLLLLLLLLLLLLLLLLLLLLLLLLL, MMMMMMMMMMMMMMMMMMMMMMMMMMMMMMM, NNNNNNNNNNNNNNNNNNNNNNNNNNNNNNN, OOOOOOOOOOOOOOOOOOOOOOOOOOOOOOO, PPPPPPPPPPPPPPPPPPPPPPPPPPPPPPP, QQQQQQQQQQQQQQQQQQQQQQQQQQQQQQQ, RRRRRRRRRRRRRRRRRRRRRRRRRRRRRRR, SSSSSSSSSSSSSSSSSSSSSSSSSSSSSSS, TTTTTTTTTTTTTTTTTTTTTTTTTTTTTTT, UUUUUUUUUUUUUUUUUUUUUUUUUUUUUUU, VVVVVVVVVVVVVVVVVVVVVVVVVVVVVVV, WWWWWWWWWWWWWWWWWWWWWWWWWWWWWWW, XXXXXXXXXXXXXXXXXXXXXXXXXXXXXXX, YYYYYYYYYYYYYYYYYYYYYYYYYYYYYYY, ZZZZZZZZZZZZZZZZZZZZZZZZZZZZZZZ, AAAAAAAAAAAAAAAAAAAAAAAAAAAAAAAA, BBBBBBBBBBBBBBBBBBBBBBBBBBBBBBBB, CCCCCCCCCCCCCCCCCCCCCCCCCCCCCCCC, DDDDDDDDDDDDDDDDDDDDDDDDDDDDDDDD, EEEEEEEEEEEEEEEEEEEEEEEEEEEEEEEE, FFFFFFFFFFFFFFFFFFFFFFFFFFFFFFFF, GGGGGGGGGGGGGGGGGGGGGGGGGGGGGGGG, HHHHHHHHHHHHHHHHHHHHHHHHHHHHHHHH, IIIIIIIIIIIIIIIIIIIIIIIIIIIIIIIIII, JJJJJJJJJJJJJJJJJJJJJJJJJJJJJJJJ, KKKKKKKKKKKKKKKKKKKKKKKKKKKKKKKK, LLLLLLLLLLLLLLLLLLLLLLLLLLLLLLLL, MMMMMMMMMMMMMMMMMMMMMMMMMMMMMMMM, NNNNNNNNNNNNNNNNNNNNNNNNNNNNNNNN, OOOOOOOOOOOOOOOOOOOOOOOOOOOOOOOO, PPPPPPPPPPPPPPPPPPPPPPPPPPPPPPPP, QQQQQQQQQQQQQQQQQQQQQQQQQQQQQQQQ, RRRRRRRRRRRRRRRRRRRRRRRRRRRRRRRR, SSSSSSSSSSSSSSSSSSSSSSSSSSSSSSSS, TTTTTTTTTTTTTTTTTTTTTTTTTTTTTTTT, UUUUUUUUUUUUUUUUUUUUUUUUUUUUUUUU, VVVVVVVVVVVVVVVVVVVVVVVVVVVVVVVV, WWWWWWWWWWWWWWWWWWWWWWWWWWWWWWWW, XXXXXXXXXXXXXXXXXXXXXXXXXXXXXXXX, YYYYYYYYYYYYYYYYYYYYYYYYYYYYYYYY, ZZZZZZZZZZZZZZZZZZZZZZZZZZZZZZZZ, AAAAAAAAAAAAAAAAAAAAAAAAAAAAAAAAA, BBBBBBBBBBBBBBBBBBBBBBBBBBBBBBBB, CCCCCCCCCCCCCCCCCCCCCCCCCCCCCCCCC, DDDDDDDDDDDDDDDDDDDDDDDDDDDDDDDDD, EEEEEEEEEEEEEEEEEEEEEEEEEEEEEEEEE, FFFFFFFFFFFFFFFFFFFFFFFFFFFFFFFFF, GGGGGGGGGGGGGGGGGGGGGGGGGGGGGGGGG, HHHHHHHHHHHHHHHHHHHHHHHHHHHHHHHHH, IIIIIIIIIIIIIIIIIIIIIIIIIIIIIIIIIII, JJJJJJJJJJJJJJJJJJJJJJJJJJJJJJJJJ, KKKKKKKKKKKKKKKKKKKKKKKKKKKKKKKKK, LLLLLLLLLLLLLLLLLLLLLLLLLLLLLLLLL, MMMMMMMMMMMMMMMMMMMMMMMMMMMMMMMMM, NNNNNNNNNNNNNNNNNNNNNNNNNNNNNNNNN, OOOOOOOOOOOOOOOOOOOOOOOOOOOOOOOOO, PPPPPPPPPPPPPPPPPPPPPPPPPPPPPPPPP, QQQQQQQQQQQQQQQQQQQQQQQQQQQQQQQQQ, RRRRRRRRRRRRRRRRRRRRRRRRRRRRRRRRR, SSSSSSSSSSSSSSSSSSSSSSSSSSSSSSSSS, TTTTTTTTTTTTTTTTTTTTTTTTTTTTTTTTT, UUUUUU

—NEAUPHLE-LE-CHATEAU—

Plan d'alignement de la rue du docteur ORELLIERE (entre)

Section A

Approuvé par le Préfet de Seine-et-Oise le 25 Mars 1884.

Dressé par l'Ingénieur des Ponts et Chaussées.

Paris le 2 Janvier 1884

Le Ingénieur en Chef

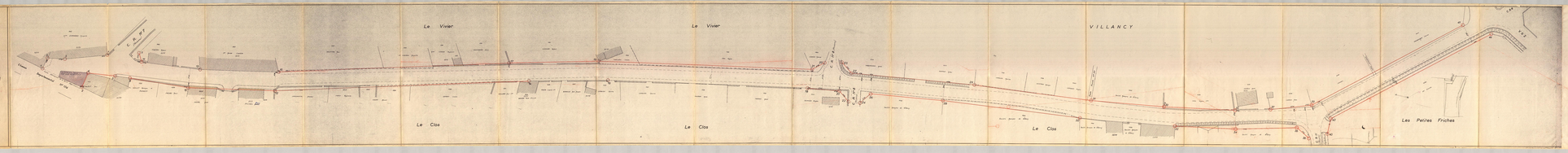
Le Vivier
Le Vivier
VILLANCY
Le Clos
Le Clos
Le Clos
Les Petites Friches
Rue du Docteur Orellière
Rue Jean Jaurès
Rue Jean Jaurès
Rue Jean Jaurès